



география

9
класс

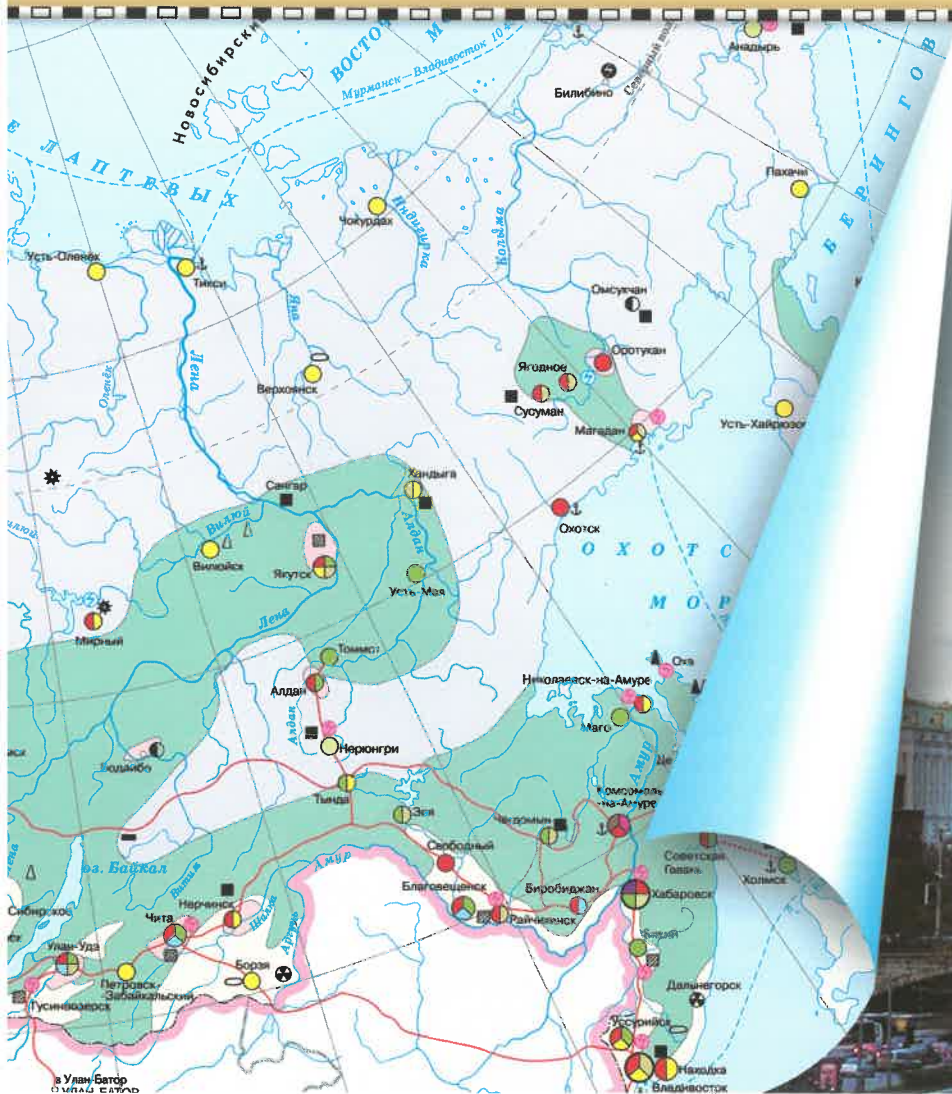


Гос

20

география

АТЛАС



9
класс

Официальный интернет-магазин издательства «Просвещение» shop.prosv.ru

12+

класс



ПРОСВЕЩЕНИЕ
ИЗДАТЕЛЬСТВО
www.prosv.ru



Рекомендуется
к использованию
при проведении

ОГЭ

СОДЕРЖАНИЕ

ХОЗЯЙСТВО РОССИИ

Административная карта России	2-3
Физическая карта	4-5
Размещение населения	6-7
Народы	8-9
Топливная промышленность	10-11
Электроэнергетика	12
Чёрная и цветная металлургия	13
Машиностроение	14
Химическая промышленность	15
Лесная промышленность	16
Агроклиматические условия	17
Зерновые культуры	18
Технические культуры	18
Животноводство	19
Пищевая промышленность	20
Лёгкая промышленность	20
Железнодорожный транспорт	21
Автомобильный и воздушный транспорт	22
Водный транспорт	23
Экономическая карта	24-25
Экономическое районирование	26
Природные ресурсы севера	27
Оборонно-промышленный комплекс	28
Экологические проблемы	29

РЕГИОНЫ РОССИИ

ЕВРОПЕЙСКИЙ СЕВЕР И СЕВЕРО-ЗАПАД РОССИИ

Население и хозяйство	30
Культурное наследие	31

ЦЕНТРАЛЬНАЯ РОССИЯ

Население и хозяйство	32
Культурное наследие	33

ПОВОЛЖЬЕ

Население и хозяйство	34
Культурное наследие	35

ЕВРОПЕЙСКИЙ ЮГ

Население и хозяйство	36
Культурное наследие	37

УРАЛ

Население и хозяйство	38-39
Культурное наследие	40

ЗАПАДНАЯ СИБИРЬ

Население и хозяйство	41
Культурное наследие	42

ВОСТОЧНАЯ СИБИРЬ И ДАЛЬНИЙ ВОСТОК

Культурное наследие	43
Население и хозяйство	44-45

РОССИЯ В МИРЕ

Внешняя торговля России	46
Россия в системе международных отношений	47
Условные знаки	48

География

9

класс

Атлас



17-е издание, переработанное

Москва «Просвещение» 2023

МАОУ СОШ №26
БИБЛИОТЕКА

АДМИНИСТРАТИВНАЯ КАРТА РОССИИ

Масштаб 1:20 000 000

РОССИЙСКАЯ ФЕДЕРАЦИЯ — РОССИЯ ЕСТЬ ДЕМОКРАТИЧЕСКОЕ ФЕДЕРАТИВНОЕ ПРАВОВОЕ ГОСУДАРСТВО С РЕСПУБЛИКАНСКОЙ ФОРМОЙ ПРАВЛЕНИЯ. НАИМЕНОВАНИЯ РОССИЙСКАЯ ФЕДЕРАЦИЯ И РОССИЯ РАВНОЗНАЧНЫ. (Конституция Российской Федерации. Статья 1)

РОССИЙСКАЯ ФЕДЕРАЦИЯ СОСТОИТ ИЗ РЕСПУБЛИК, КРАЁВ, ОБЛАСТЕЙ, ГОРОДОВ ФЕДЕРАЛЬНОГО ЗНАЧЕНИЯ, АВТОНОМНОЙ ОБЛАСТИ, АВТОНОМНЫХ ОКРУГОВ — РАВНОПРАВНЫХ СУБЪЕКТОВ РОССИЙСКОЙ ФЕДЕРАЦИИ. (Конституция Российской Федерации. Статья 5)



НАСЕЛЕННЫЕ ПУНКТЫ

- МОСКВА Столица Российской Федерации
- Казань Столицы и центры субъектов Российской Федерации
- Москва Города федерального значения
- Канск Прочие населенные пункты
- МИНСК Столицы зарубежных государств

ГРАНИЦЫ

- государственные
- - - - - полярных владений Российской Федерации
- - - - - субъектов Российской Федерации
- федеральных округов

ФЕДЕРАЛЬНЫЕ ОКРУГА

I Центральный	V Приволжский
II Северо-Западный	VI Уральский
III Южный	VII Сибирский
IV Северо-Кавказский	VIII Дальневосточный

Цифрами на карте обозначены субъекты Российской Федерации:

1 Республика Мордовия	7 Донецкая Народная Республика
2 Нижегородская область	8 Луганская Народная Республика
3 Республика Марий Эл	9 Республика Крым
4 Чувашская Республика – Чувашия	10 Краснодарский край
5 Удмуртская Республика	11 Ставропольский край
6 Запорожская область	12 Республика Адыгея (Адыгея)
	13 Карачаево-Черкесская Республика
	14 Кабардино-Балкарская Республика
	15 Республика Северная Осетия – Алания
	16 Республика Ингушетия
	17 Чеченская Республика
	18 Республика Дагестан
	19 Кемеровская область – Кузбасс
	20 Еврейская автономная область

ЗАРУБЕЖНЫЕ ГОСУДАРСТВА:

1 Чехия	2 Словакия
3 Румыния	4 Молдавия
5 Абхазия	6 Южная Осетия

В состав Российской Федерации входят: 24 республики, 9 краёв, 48 областей, 3 города федерального значения, 1 автономная область, 4 автономных округа.

Примечание: Названия областей, одноимённые с названиями их центров, на карте не подписаны, кроме тех, в состав которых входят автономные округа.

* Временным административным центром Запорожской области является город Мелитополь.

Административно-территориальное устройство Российской Федерации дано на 25.10.2022

ФИЗИЧЕСКАЯ КАРТА

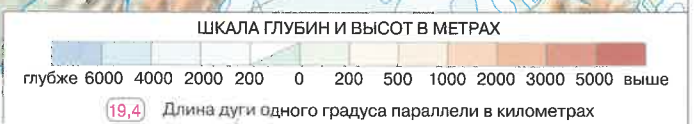
Масштаб 1:20 000 000



- **МОСКВА** Столица Российской Федерации
- **ВАРШАВА** Столицы зарубежных государств
- **Томень** Прочие населённые пункты
- Государственные границы
- - - Граница полярных владений Российской Федерации
- Судовые каналы
- Реки
- Пересыхающие реки
- Озёра пресные
- Озёра солёные
- Озёра с непостоянной береговой линией
- Болота
- Солончаки
- Пески
- 4509 Отметки высот над уровнем моря
- 3720 Отметки глубин
- 28 Отметки уреза воды
- Ледники
- Зимняя граница плавучих льдов
- Тёплые морские течения
- Холодные морские течения

- ПОЛЕЗНЫЕ ИСКОПАЕМЫЕ**
- | | | |
|------------------|--------------------|--------------------------|
| ▲ Нефть | ▲ Железные руды | ○ Полиметаллические руды |
| △ Природный газ | ▲ Марганцевые руды | ○ Оловянные руды |
| ■ Каменный уголь | ▲ Хромовые руды | ○ Молибденовые руды |
| ■ Бурый уголь | ▲ Медные руды | ○ Вольфрамовые руды |
| ■ Горючие сланцы | ▲ Никелевые руды | ○ Алюминиевые руды |
| | ▲ Золото | |

- АЕМЫЕ**
- | | |
|-------------|-------------------|
| ★ Алмазы | ▲ Сера |
| ▲ Асбест | □ Поваренная соль |
| ▲ Графит | □ Калийные соли |
| ▲ Слюда | □ Глауберова соль |
| ▲ Апатиты | □ Цементное сырьё |
| ▲ Фосфориты | ★ Янтарь |

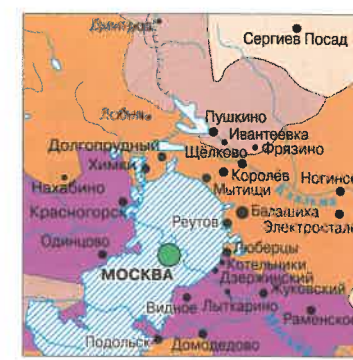


РАЗМЕЩЕНИЕ НАСЕЛЕНИЯ

Масштаб 1:23 000 000



КРУПНЕЙШИЕ ГОРОДСКИЕ АГЛОМЕРАЦИИ



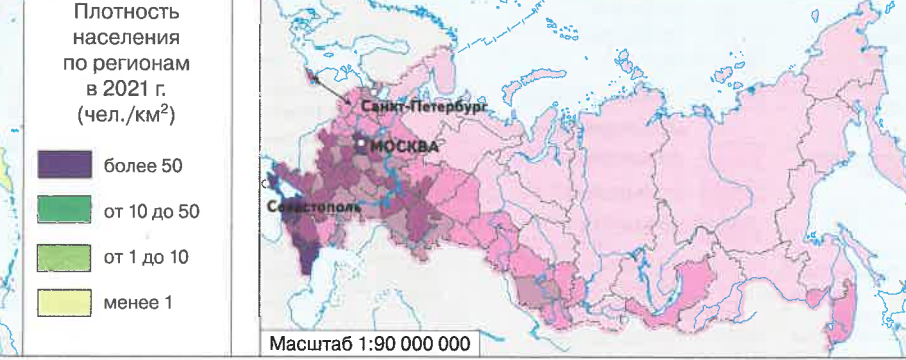
УРБАНИЗАЦИЯ



ПЛОТНОСТЬ НАСЕЛЕНИЯ ПО РЕГИОНАМ



ПЛОТНОСТЬ СЕЛЬСКОГО НАСЕЛЕНИЯ ПО РЕГИОНАМ

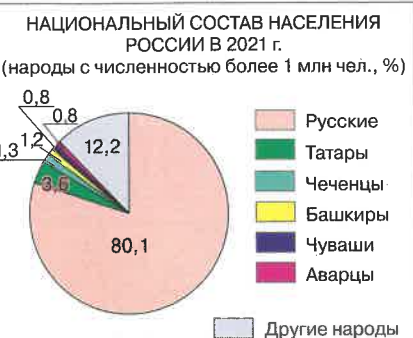


ПЛОТНОСТЬ СЕЛЬСКОГО НАСЕЛЕНИЯ ПО РЕГИОНАМ



НАРОДЫ

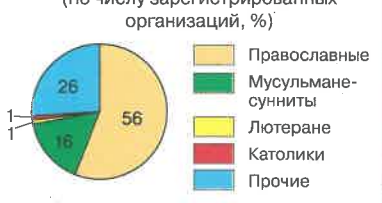
Масштаб 1:20 000 000



РЕЛИГИИ НАРОДОВ РОССИИ



ВЕРУЮЩИЕ В РОССИИ
(по числу зарегистрированных организаций, %)



ИНДЕВРОПЕЙСКАЯ СЕМЬЯ

- Славянская группа**
- 1 Русские
 - 2 Украинцы
 - 3 Белорусы
 - 4 Болгары
- Балтийская группа**
- 5 Литовцы
 - 6 Латыши
- Германская группа**
- 7 Немцы
 - 8 Евреи
- Романская группа**
- 9 Молдаване
- Греческая группа**
- 10 Греки

Иранская группа

- 11 Осетины
 - 12 Таты
- Индоарийская группа**
- 13 Цыгане
- Армянская группа**
- 14 Армяне
- СЕВЕРОКАВКАЗСКАЯ СЕМЬЯ**
- Абхазско-адыгская группа**
- 15 Абзины
 - 16 Кабардинцы, черкесы
 - 17 Адыгейцы, шапсуги
- Нахско-дагестанская группа**
- 18 Ингуши
 - 19 Чеченцы
 - 20 Дагестанские народы и андо-цезские народы: а) аварцы, б) лакцы, в) даргинцы, г) табасараны, д) лезгины, е) агулы, ж) рутульцы и цахуры

УРАЛЬСКАЯ СЕМЬЯ

- Финно-угорская группа**
- 21 Карелы
 - 22 Вепсы
 - 23 Финны
 - 24 Эстонцы
 - 25 Саамы
 - 26 Ижорцы
 - 27 Коми
 - 28 Коми-пермяки
 - 29 Коми-язвинцы
 - 30 Удмурты
 - 31 Марийцы
 - 32 Мордва
 - 33 Ханты
 - 34 Манси
 - 35 Ненцы, энцы

ЮГАГИРСКАЯ СЕМЬЯ

- 36 Нганасаны
 - 37 Селькупы
 - 38 Юкагиры, чуванцы
- АЛТАЙСКАЯ СЕМЬЯ**
- Тюркская группа**
- 39 Чуваши
 - 40 Татары
 - 41 Татары крымские
 - 42 Башкиры
 - 43 Ногайцы
 - 44 Кумыки
 - 45 Карачаевцы
 - 46 Балкарцы
 - 47 Азербайджанцы
 - 48 Туркмены
 - 49 Казахи

МОНГОЛЬСКАЯ ГРУППА

- 49 Тувинцы
- 50 Чулымцы
- 51 Алтайцы
- 52 Телеуты
- 53 Хакасы
- 54 Тувинцы
- 55 Тофалары
- 56 Шорцы
- 57 Якуты
- 58 Долганы
- 59 Сойоты
- 60 Буряты
- 61 Калмыки
- 62 Эвенки
- 63 Эвены

ТУНГУСО-МАНЬЧЖУРСКАЯ ГРУППА

- 64 Амурские народы: ульчи, негидальцы, нанайцы, ороки, орочи, удэгейцы

КОРЕЙСКАЯ ГРУППА

- 65 Корейцы

ЧУКОТСКО-КАМЧАТСКАЯ СЕМЬЯ

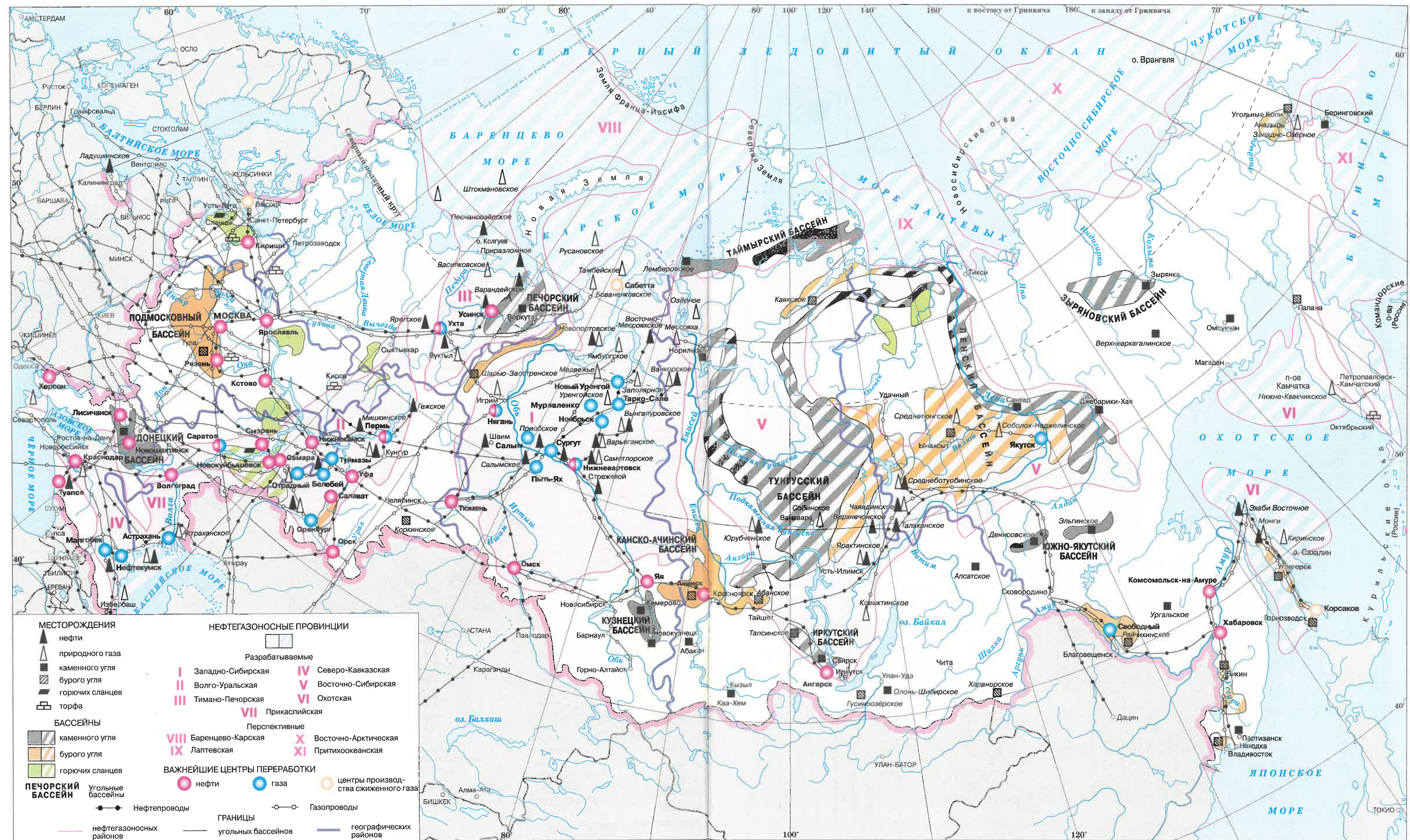
- 66 Чукчи
- 67 Коряки
- 68 Ительмены
- 69 Эскимосы
- 70 Алеуты

НАРОДЫ, ГОВОРЯЩИЕ НА ИЗОЛИРОВАННЫХ ЯЗЫКАХ

- 71 Нивхи
- 72 Кеты
- Территории с населением смешанного национального состава
- Территории с редким населением

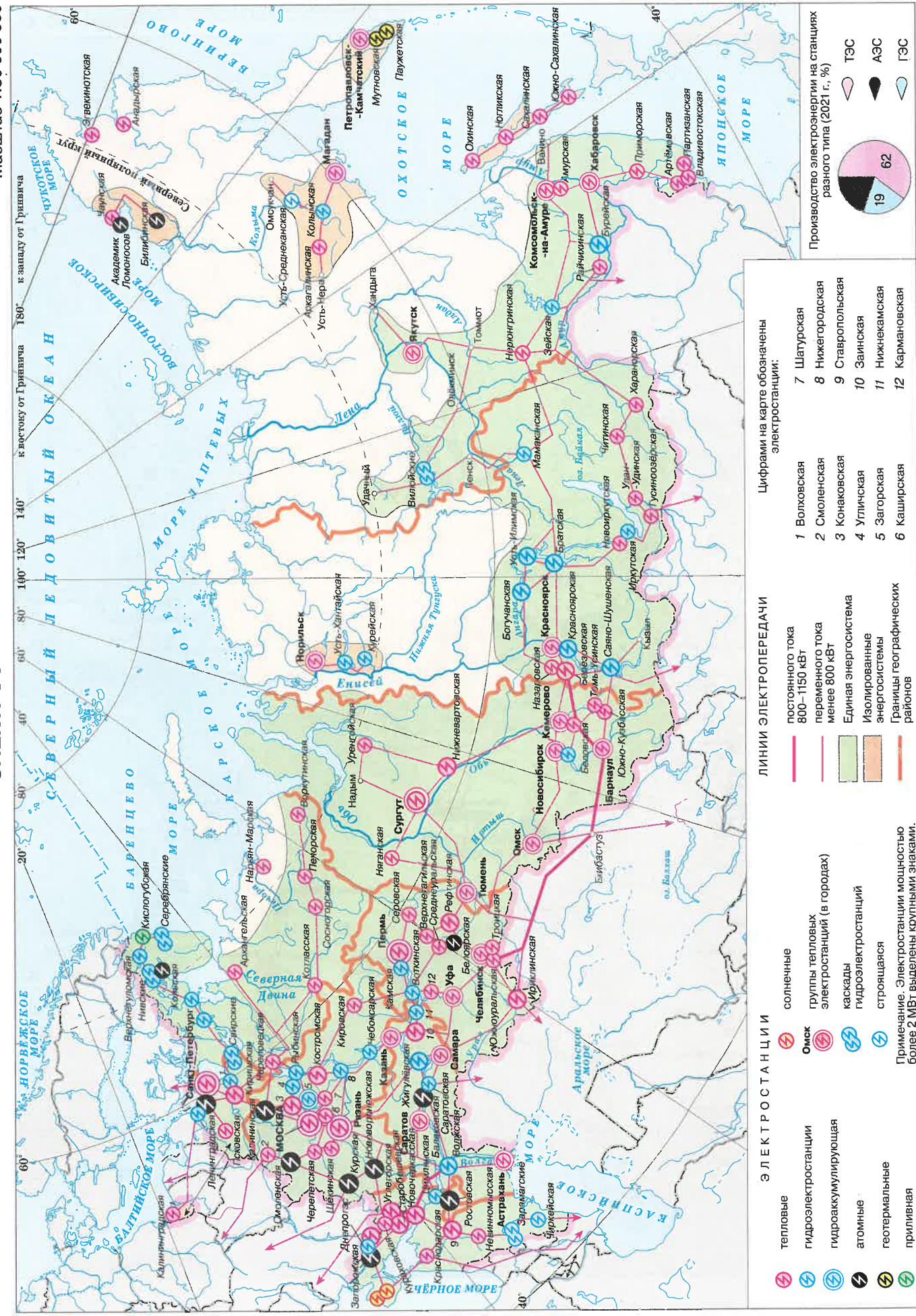
ТОПЛИВНАЯ ПРОМЫШЛЕННОСТЬ

Масштаб 1:20 000 000



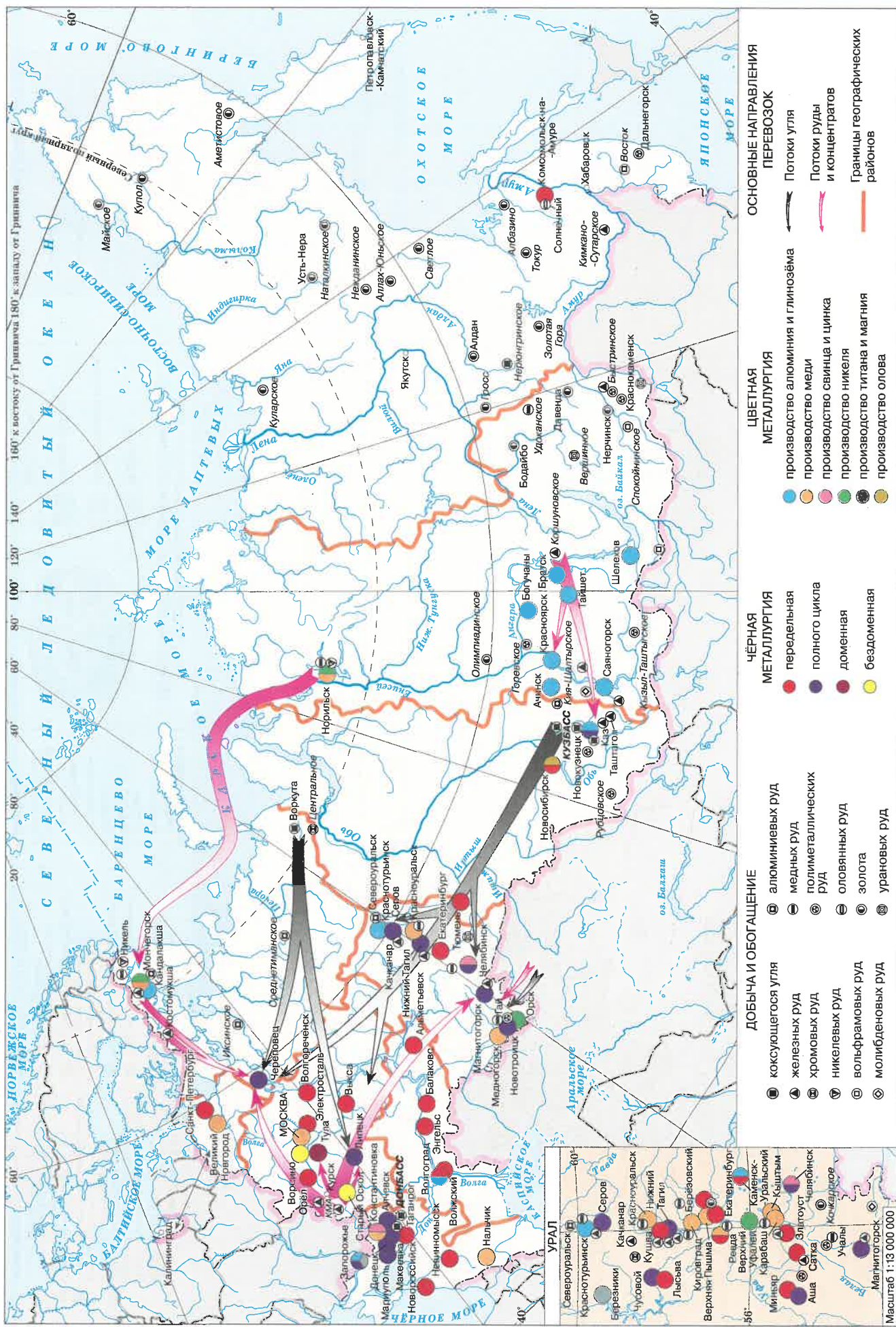
ЭЛЕКТРОЭНЕРГЕТИКА

Масштаб 1:30 000 000



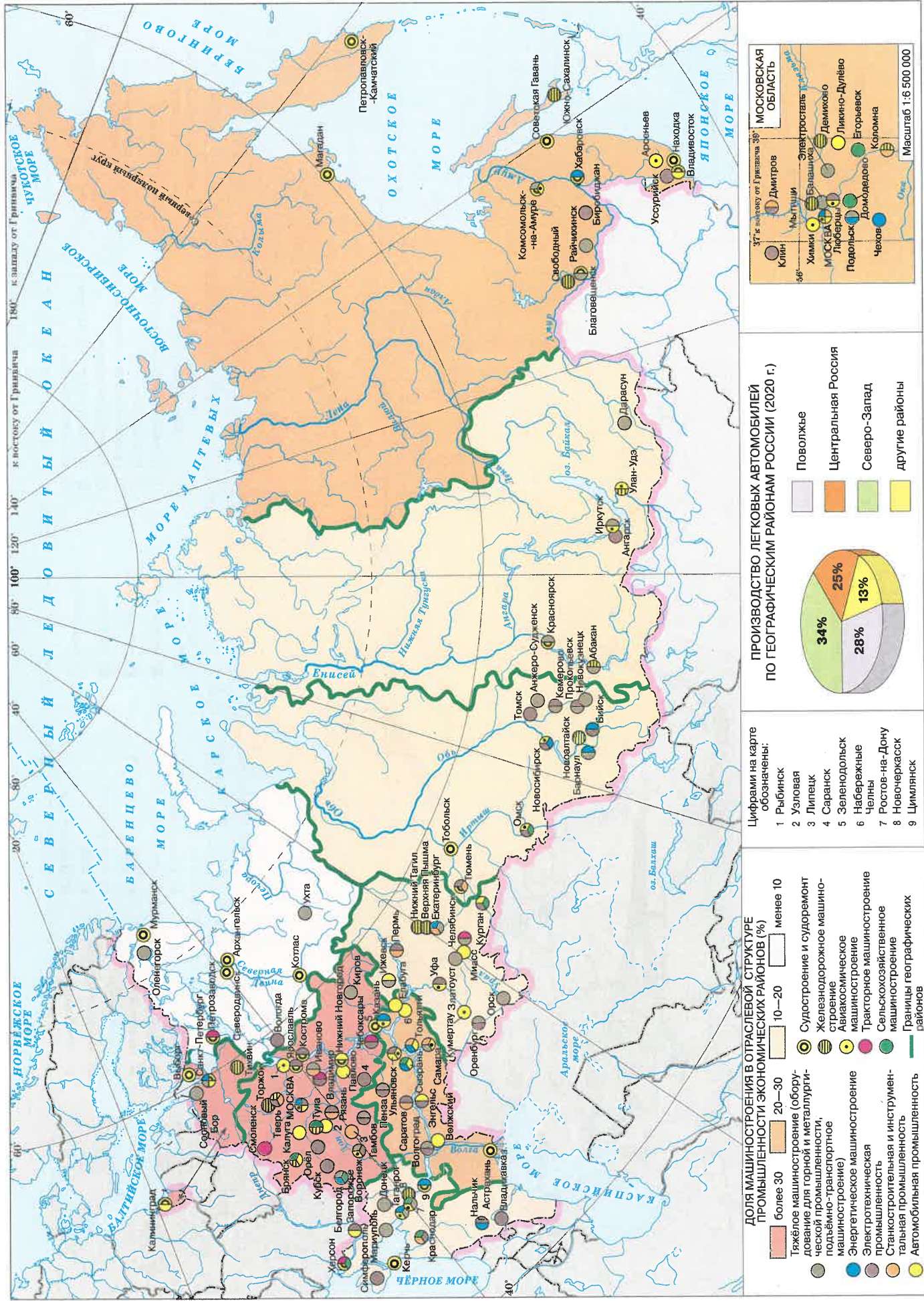
ЧЁРНАЯ И ЦВЕТНАЯ МЕТАЛЛУРГИЯ

Масштаб 1:30 000 000



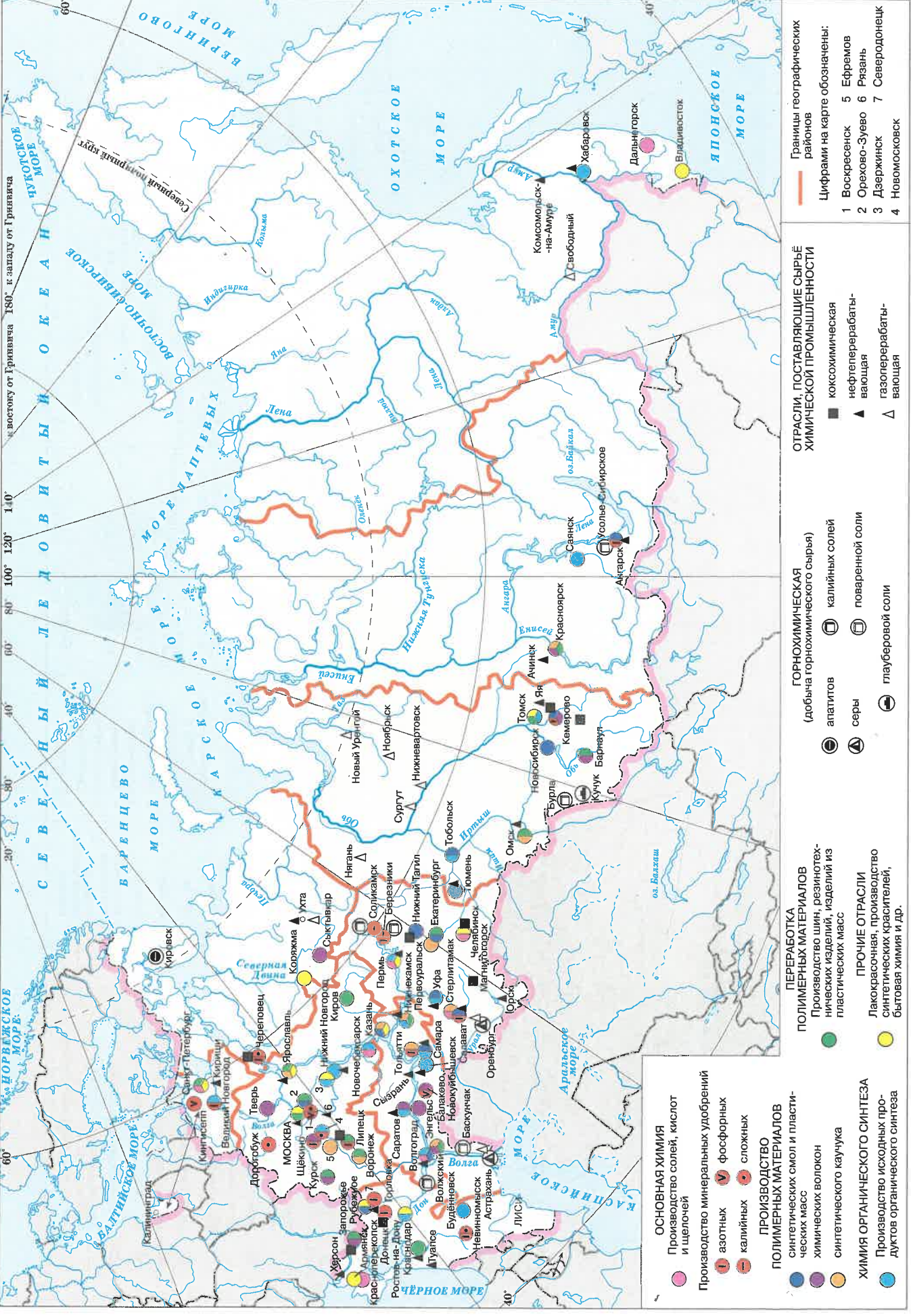
Масштаб 1:30 000 000

МАШИНОСТРОЕНИЕ



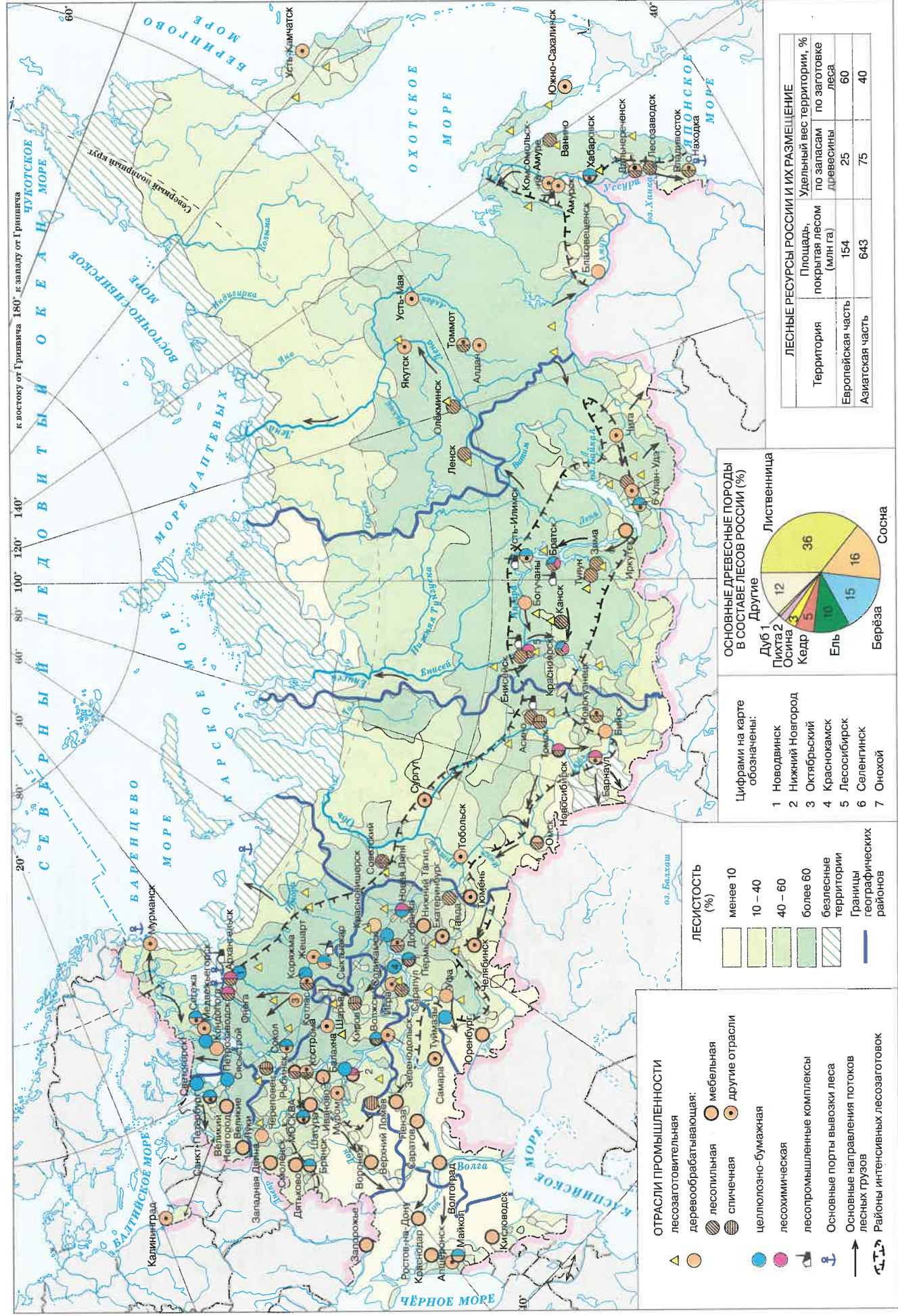
ХИМИЧЕСКАЯ ПРОМЫШЛЕННОСТЬ

Масштаб 1:30 000 000



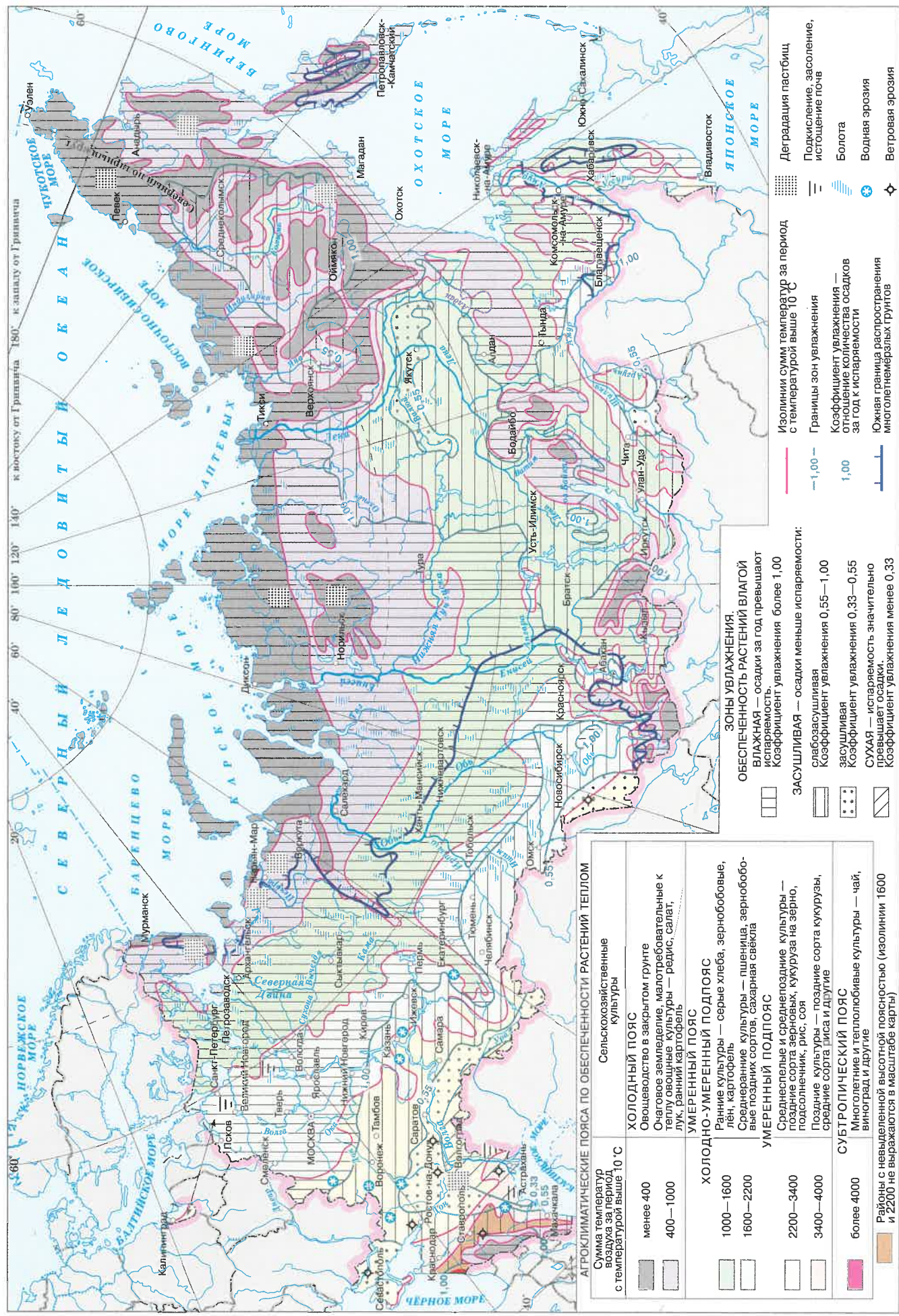
Масштаб 1:30 000 000

ЛЕСНАЯ ПРОМЫШЛЕННОСТЬ



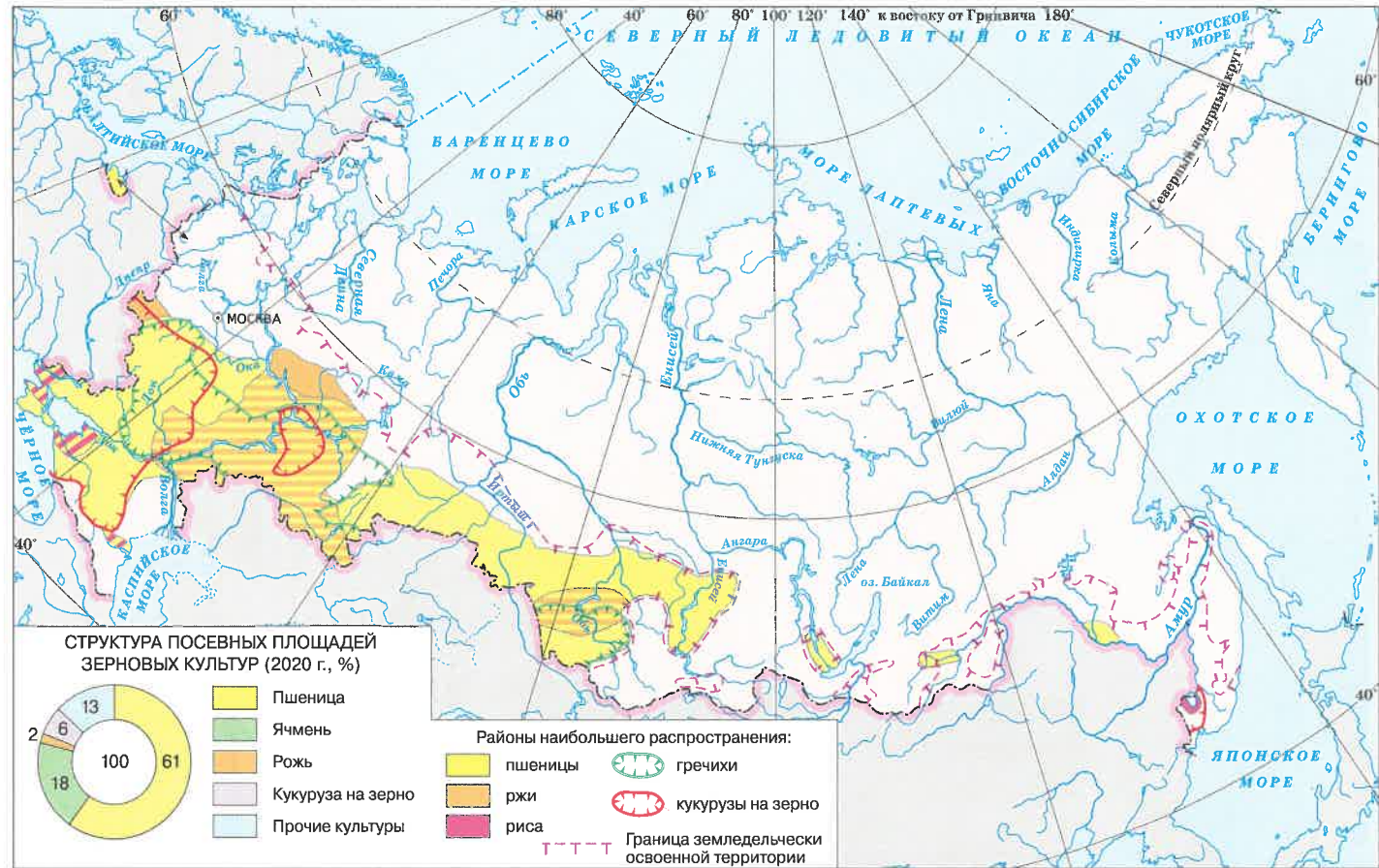
АГРОКЛИМАТИЧЕСКИЕ УСЛОВИЯ

Масштаб 1:30 000 000



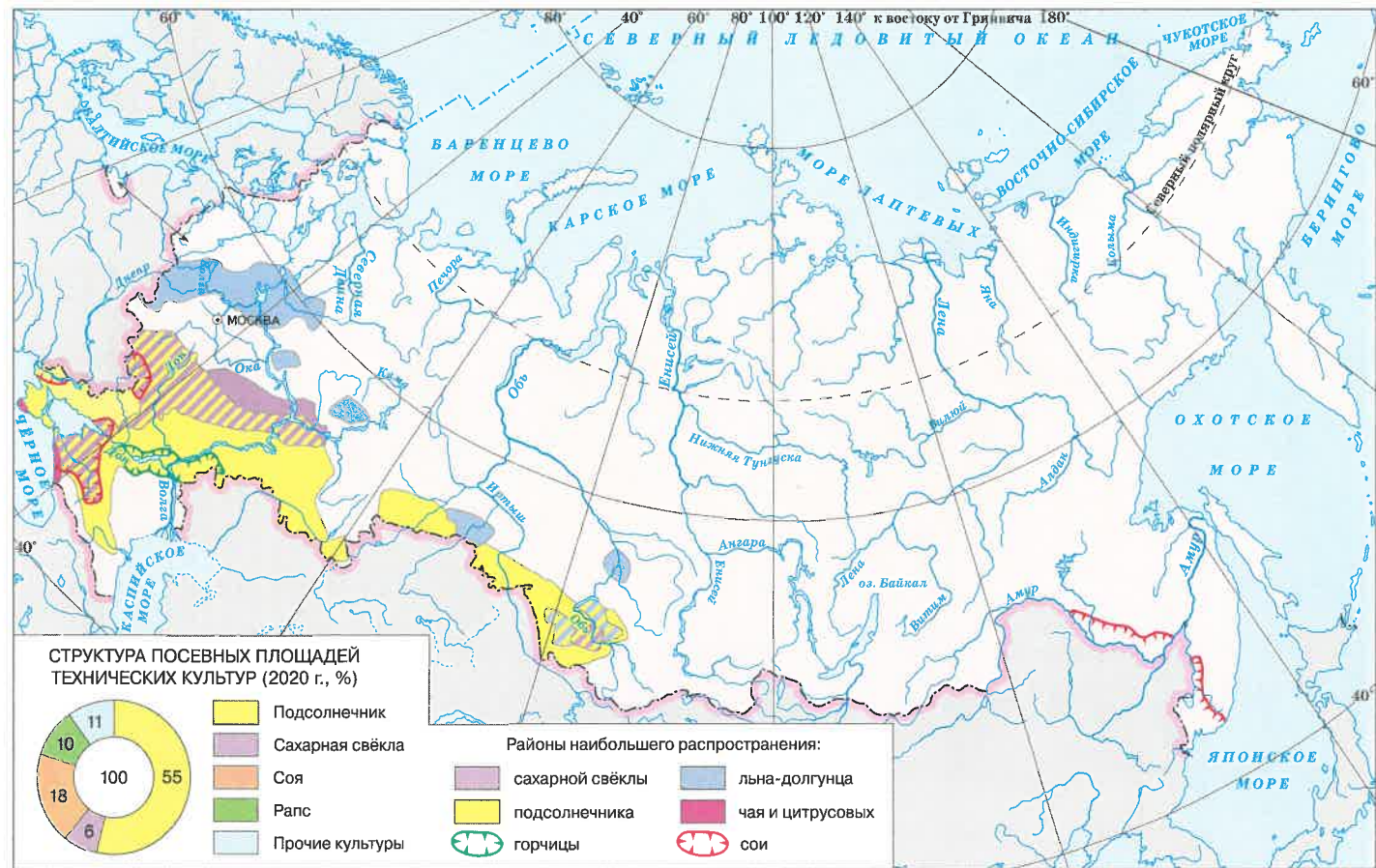
ЗЕРНОВЫЕ КУЛЬТУРЫ

Масштаб 1:40 000 000



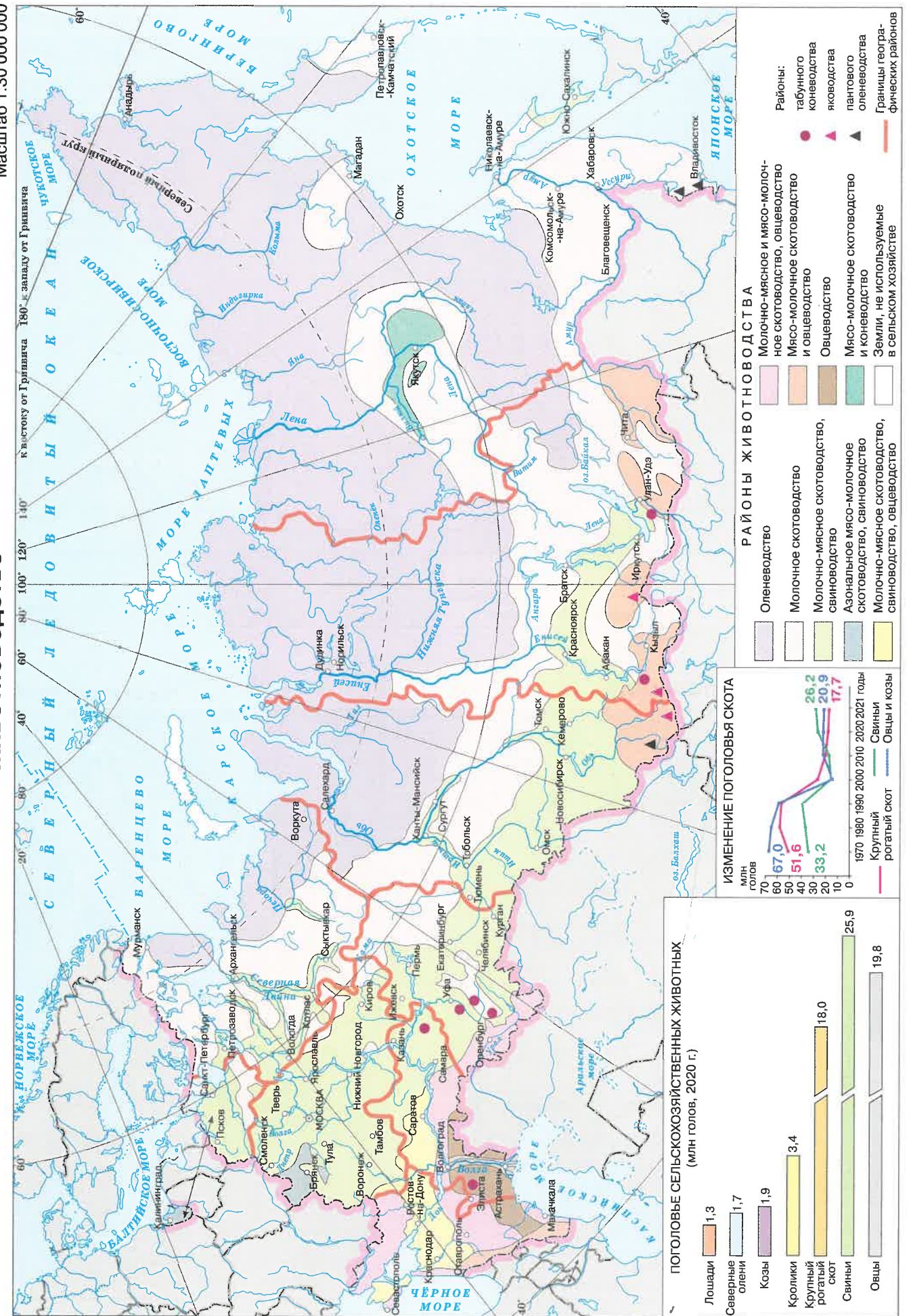
ТЕХНИЧЕСКИЕ КУЛЬТУРЫ

Масштаб 1:40 000 000



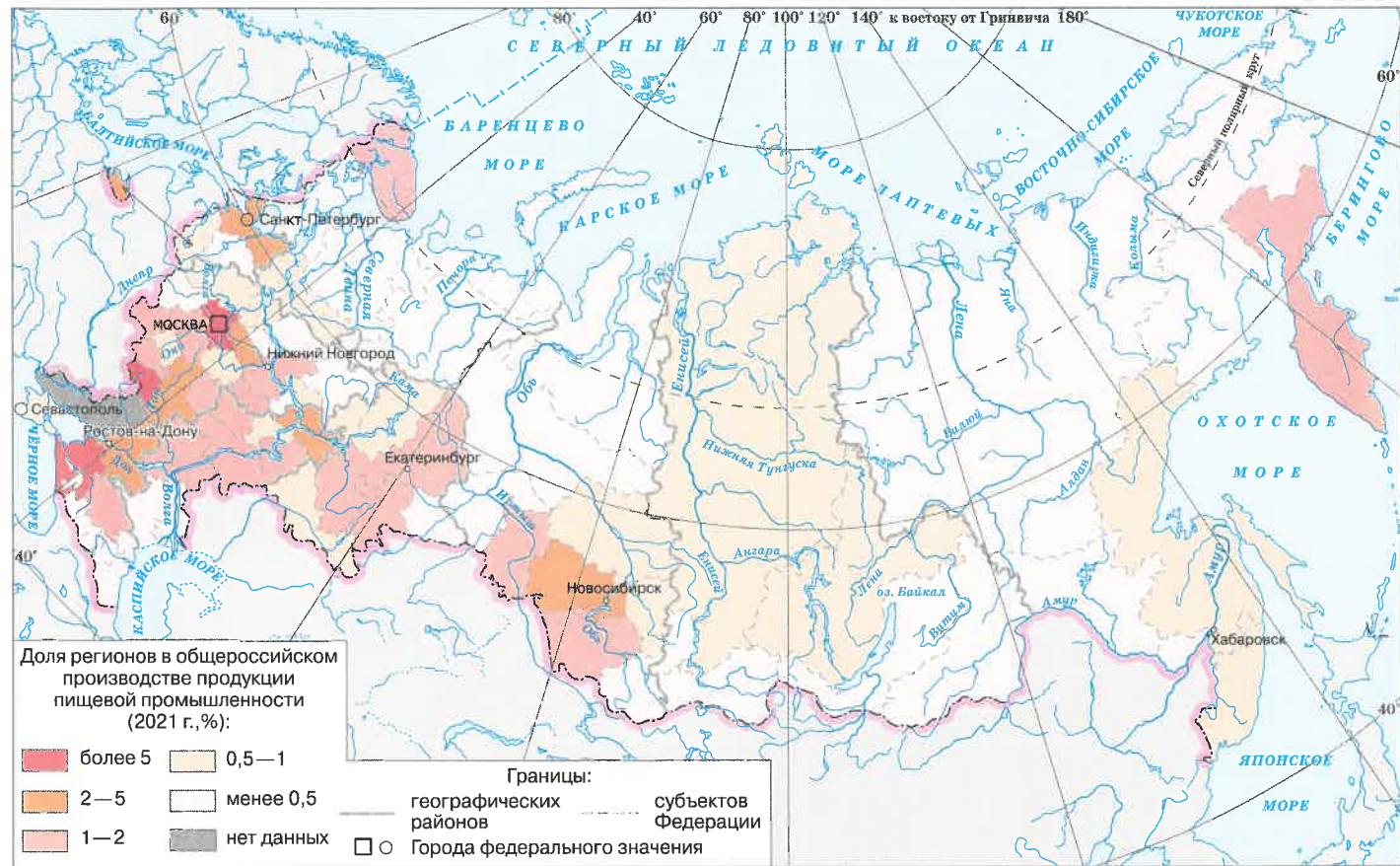
ЖИВОТНОВОДСТВО

Масштаб 1:30 000 000



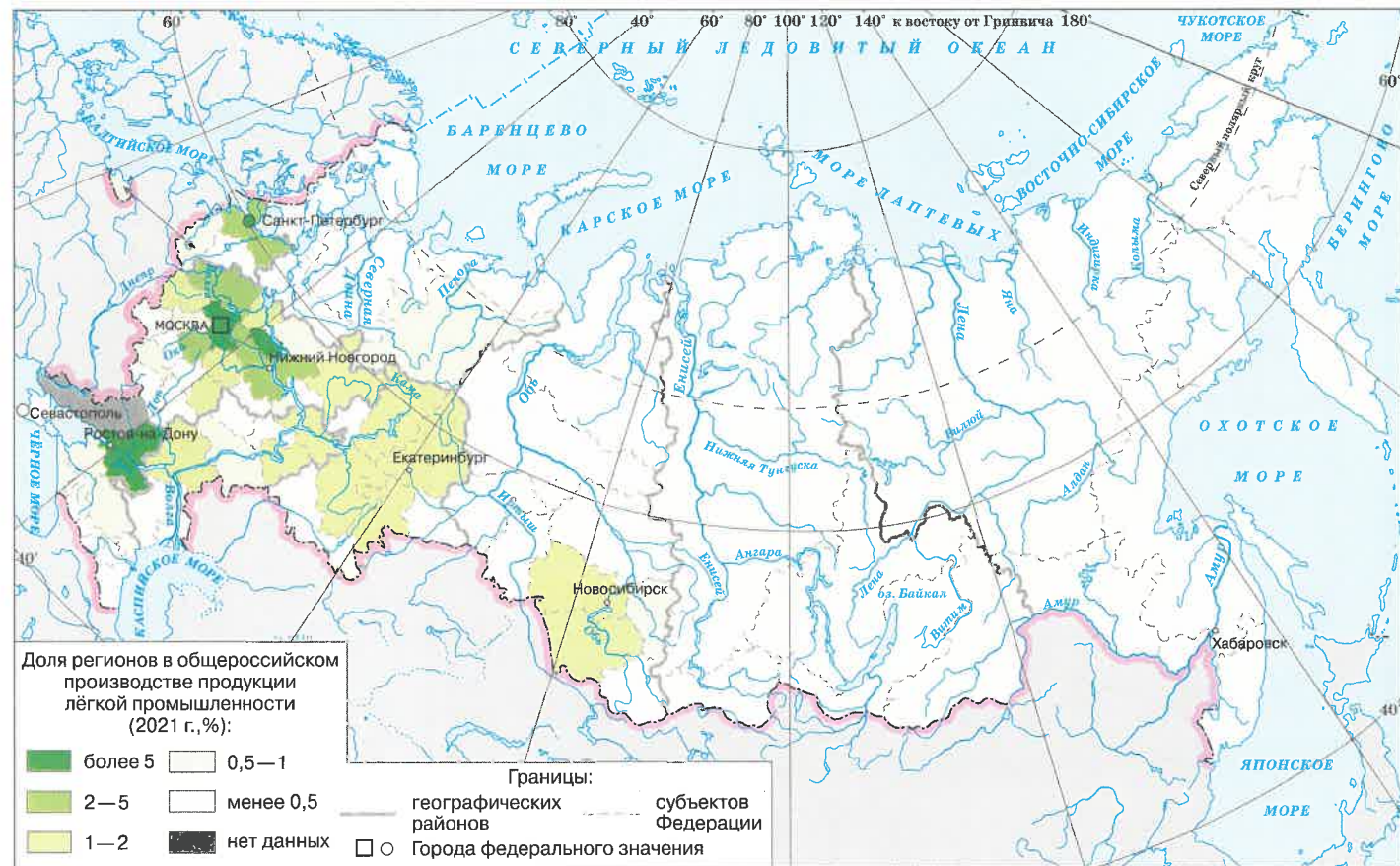
ПИЩЕВАЯ ПРОМЫШЛЕННОСТЬ

Масштаб 1:40 000 000



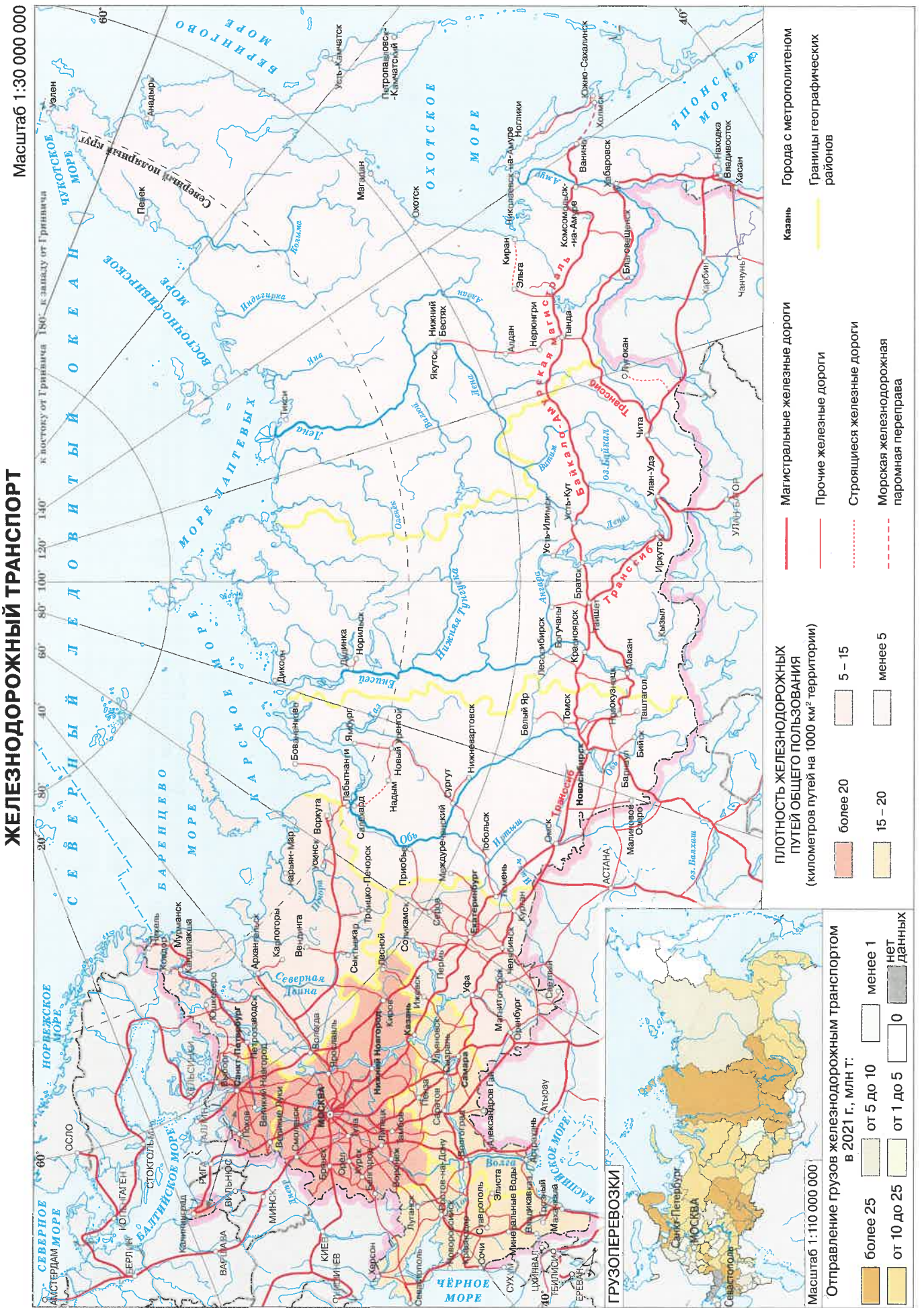
ЛЁГКАЯ ПРОМЫШЛЕННОСТЬ

Масштаб 1:40 000 000



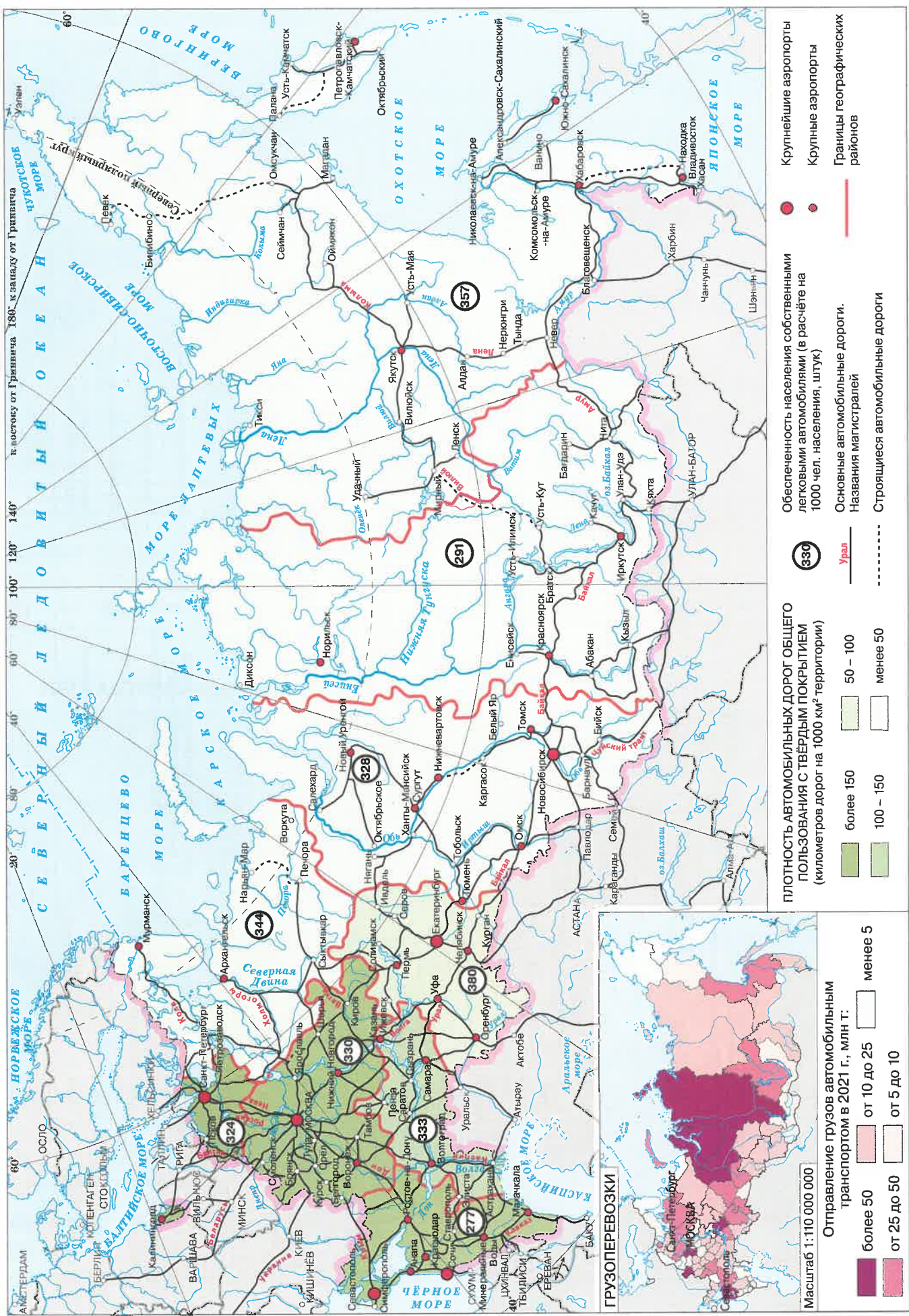
ЖЕЛЕЗНОДОРОЖНЫЙ ТРАНСПОРТ

Масштаб 1:30 000 000



Масштаб 1:30 000 000

АВТОМОБИЛЬНЫЙ И ВОЗДУШНЫЙ ТРАНСПОРТ



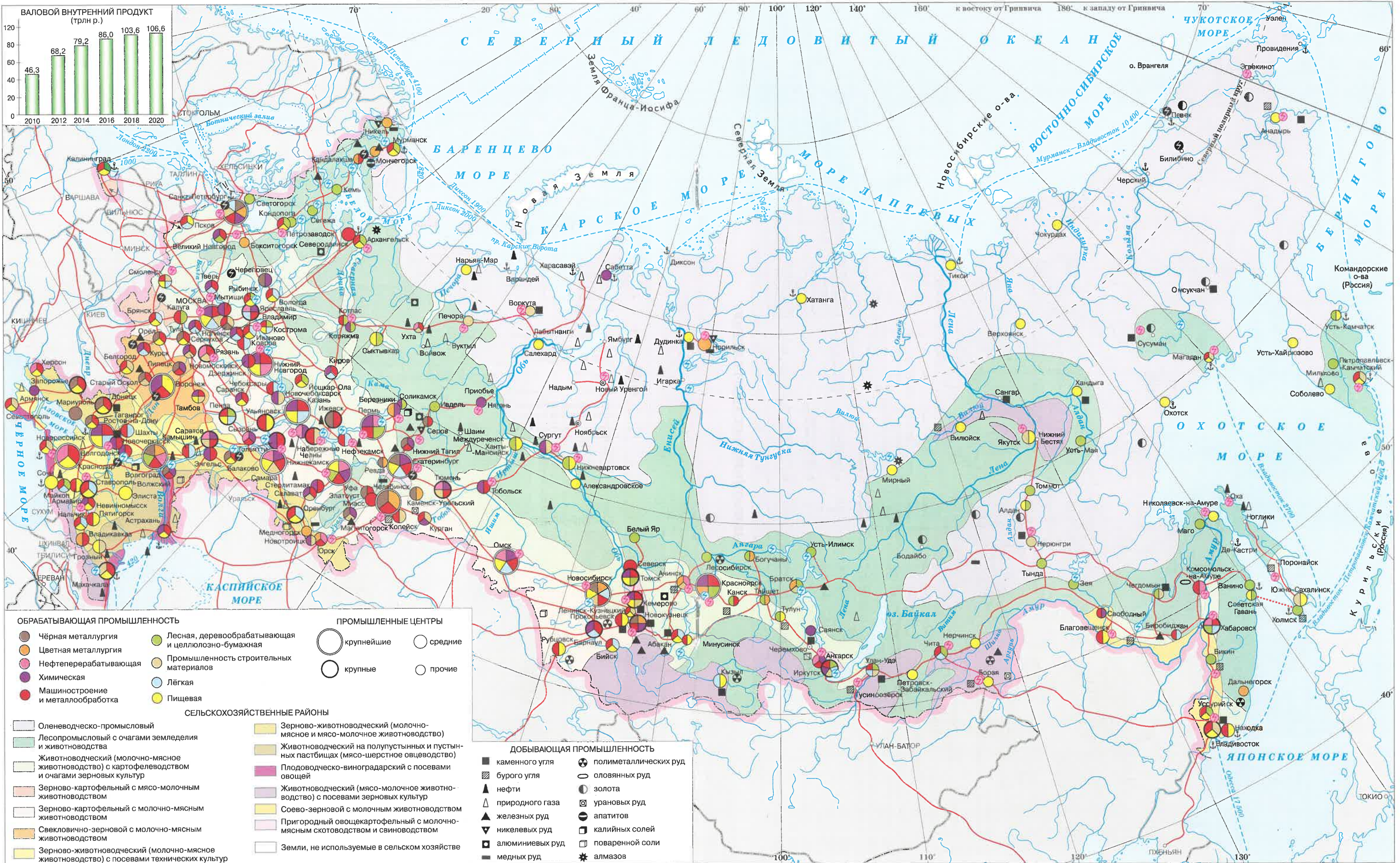
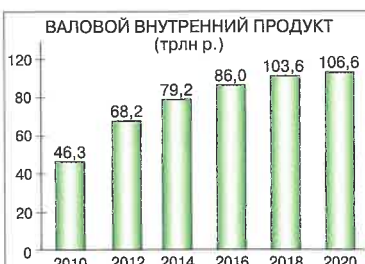
ВОДНЫЙ ТРАНСПОРТ

Масштаб 1:40 000 000



ЭКОНОМИЧЕСКАЯ КАРТА

Масштаб 1:20 000 000



ОБРАБАТЫВАЮЩАЯ ПРОМЫШЛЕННОСТЬ

- Чёрная металлургия
- Цветная металлургия
- Нефтеперерабатывающая
- Химическая
- Машиностроение и металлообработка
- Лесная, деревообрабатывающая и целлюлозно-бумажная
- Промышленность строительных материалов
- Лёгкая
- Пищевая

ПРОМЫШЛЕННЫЕ ЦЕНТРЫ

- крупнейшие
- крупные
- средние
- прочие

СЕЛЬСКОХОЗЯЙСТВЕННЫЕ РАЙОНЫ

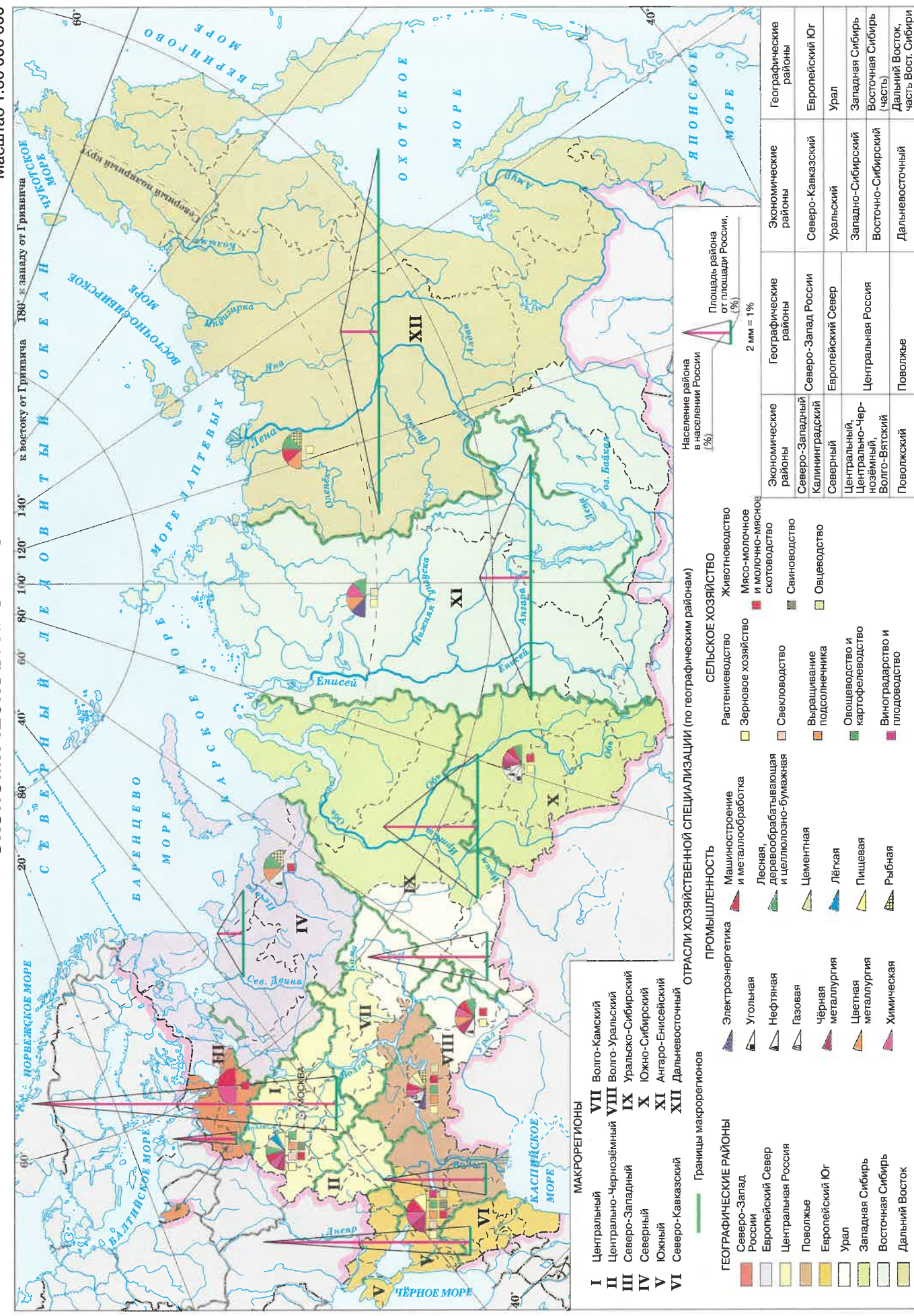
- Оленеводческо-промысловый
- Лесопромысловый с очагами земледелия и животноводства
- Животноводческий (молочно-мясное животноводство) с картофелеводством и очагами зерновых культур
- Зерново-картофельный с мясо-молочным животноводством
- Зерново-картофельный с молочно-мясным животноводством
- Свекловично-зерновой с молочно-мясным животноводством
- Зерново-животноводческий (молочно-мясное животноводство) с посевами технических культур
- Зерново-животноводческий (молочно-мясное и мясо-молочное животноводство)
- Животноводческий на полупустынных и пустынных пастбищах (мясо-шерстное овцеводство)
- Плодоводческо-виноградарский с посевами овощей
- Животноводческий (мясо-молочное животноводство) с посевами зерновых культур
- Соево-зерновой с молочно-мясным животноводством
- Пригородный овощекартофельный с молочно-мясным скотоводством и свиноводством
- Земли, не используемые в сельском хозяйстве

ДОБЫВАЮЩАЯ ПРОМЫШЛЕННОСТЬ

- каменного угля
- бурого угля
- нефти
- природного газа
- железных руд
- никелевых руд
- алюминиевых руд
- медных руд
- полиметаллических руд
- оловянных руд
- золота
- урановых руд
- апатитов
- калийных солей
- поваренной соли
- алмазов

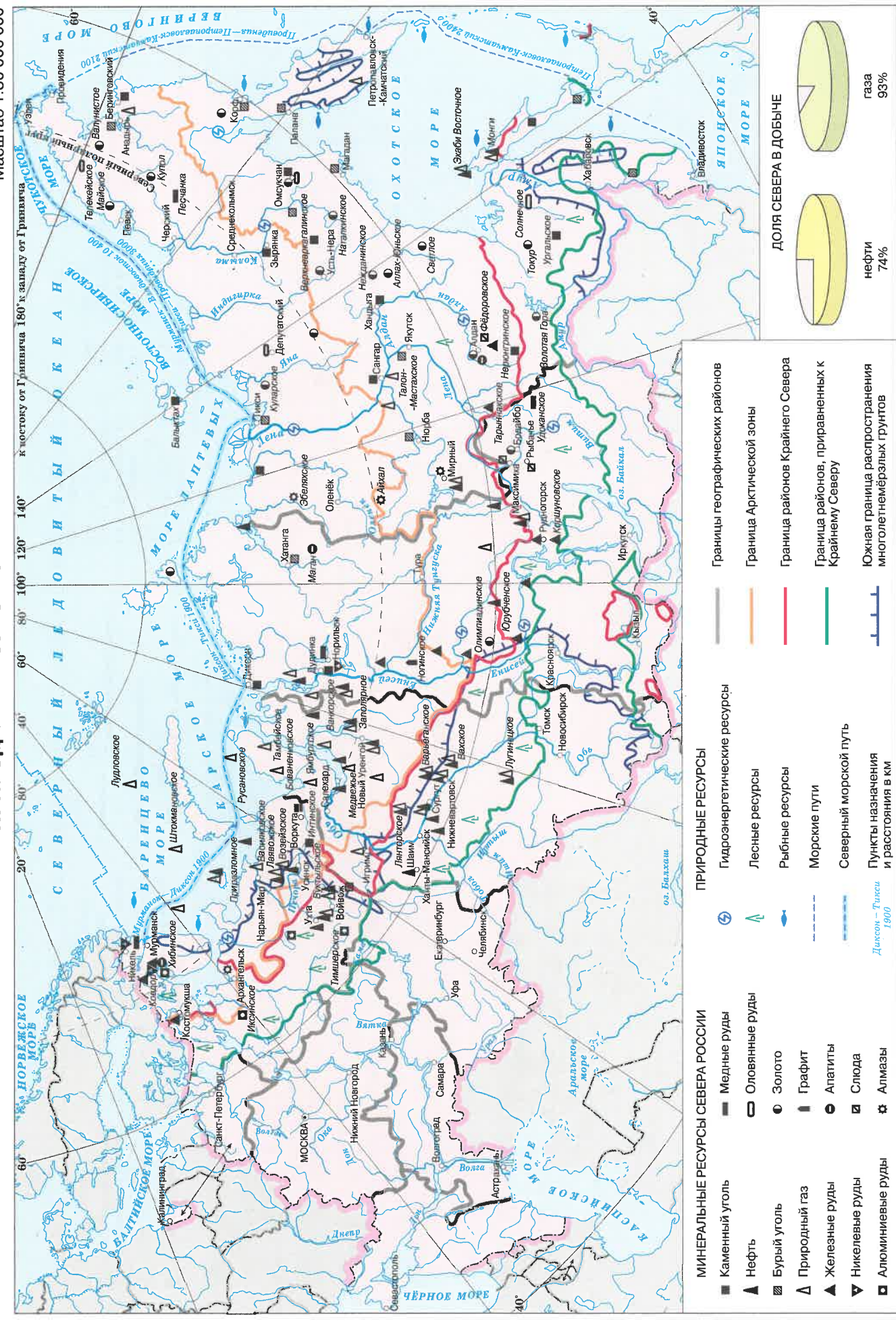
ЭКОНОМИЧЕСКОЕ РАЙОНИРОВАНИЕ

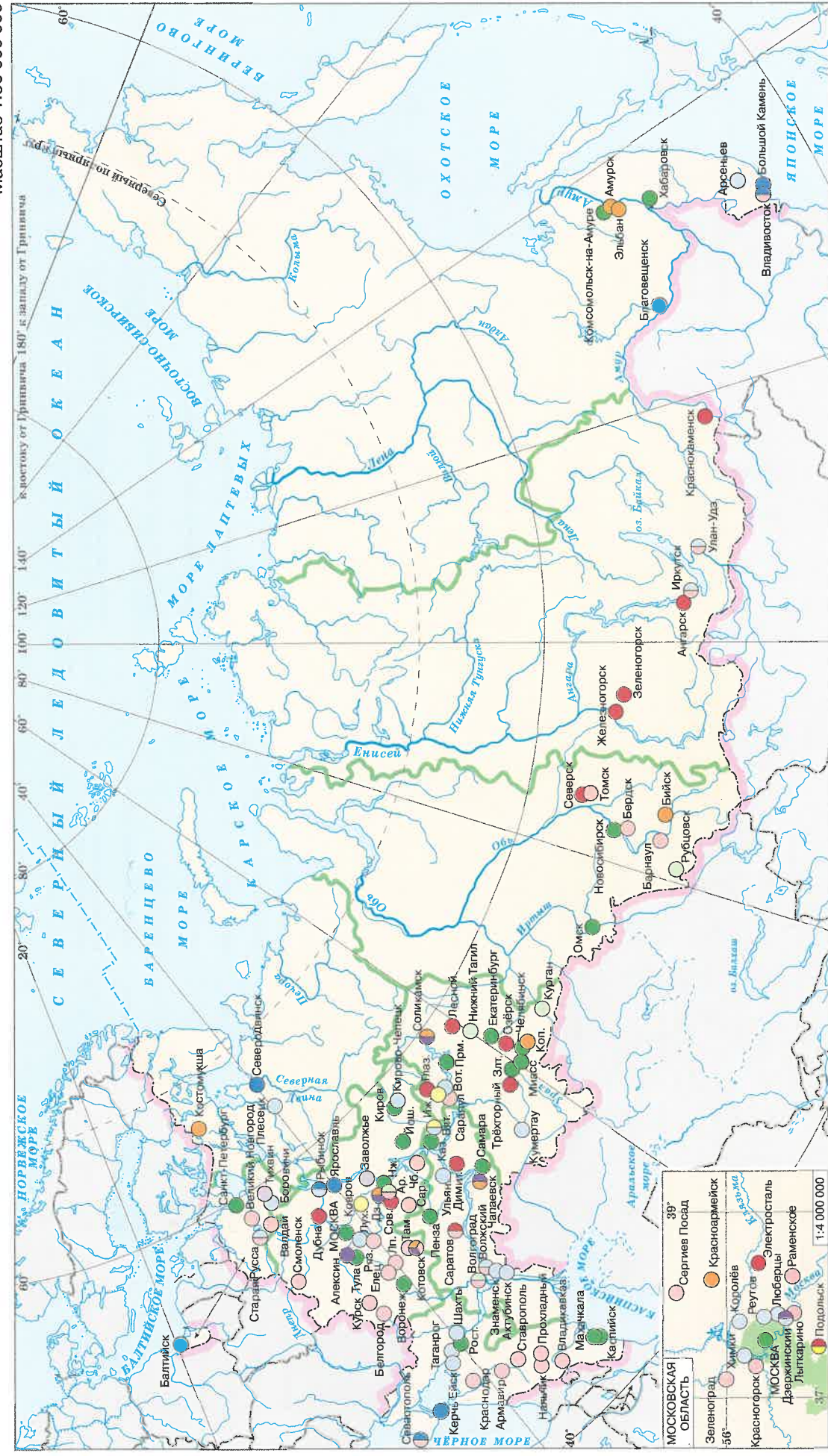
Масштаб 1:30 000 000



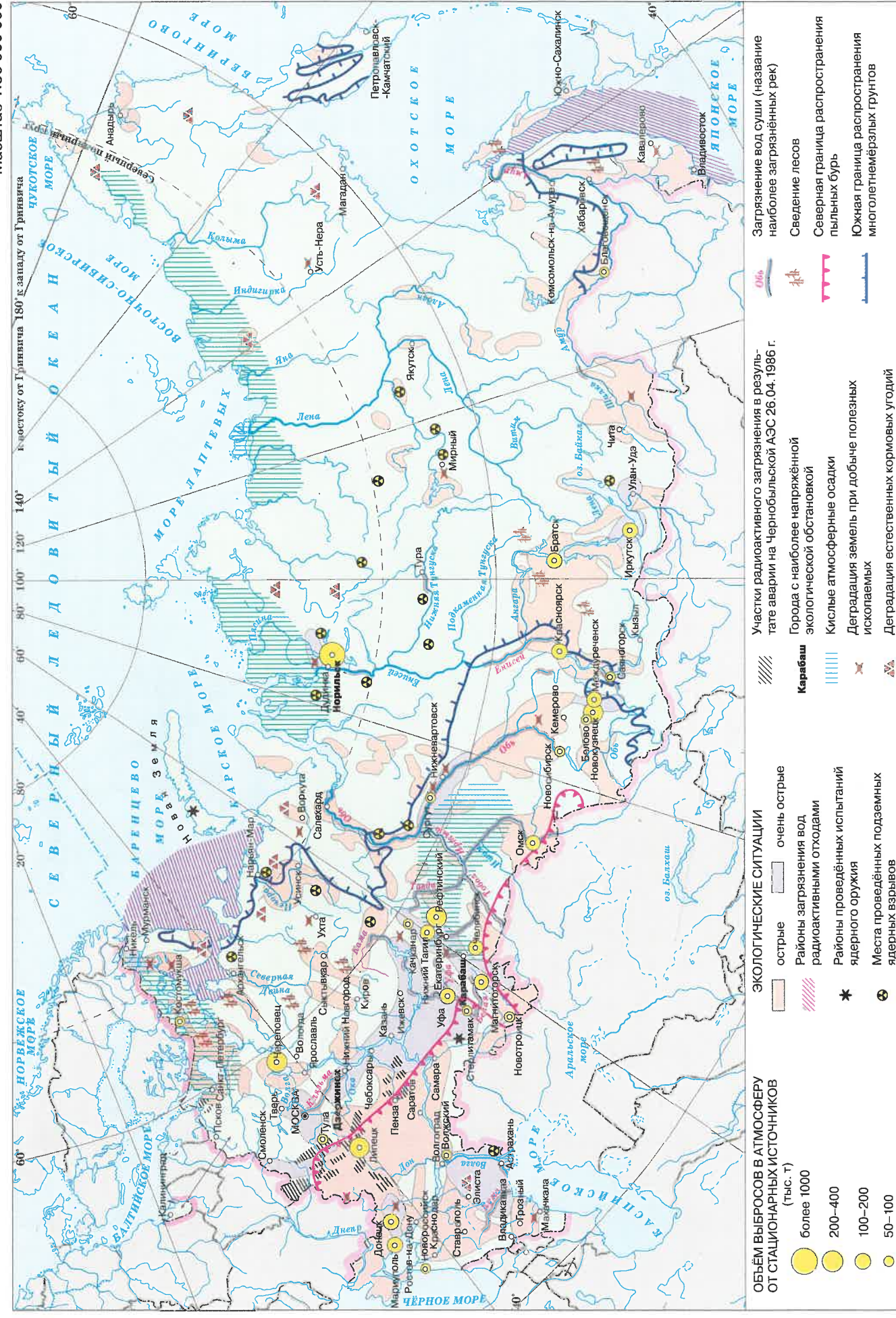
ПРИРОДНЫЕ РЕСУРСЫ СЕВЕРА

Масштаб 1:30 000 000



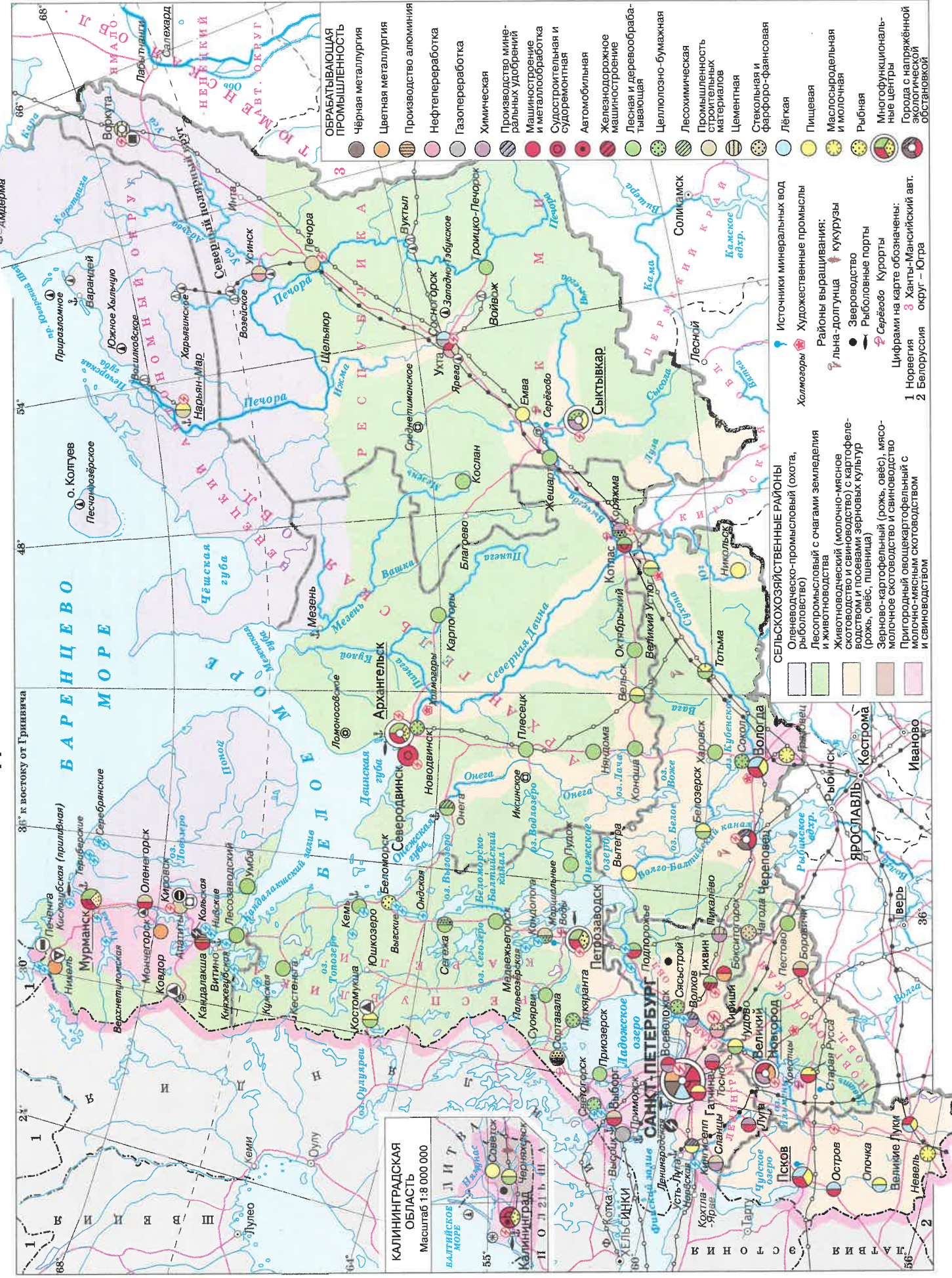


ЭКОЛОГИЧЕСКИЕ ПРОБЛЕМЫ



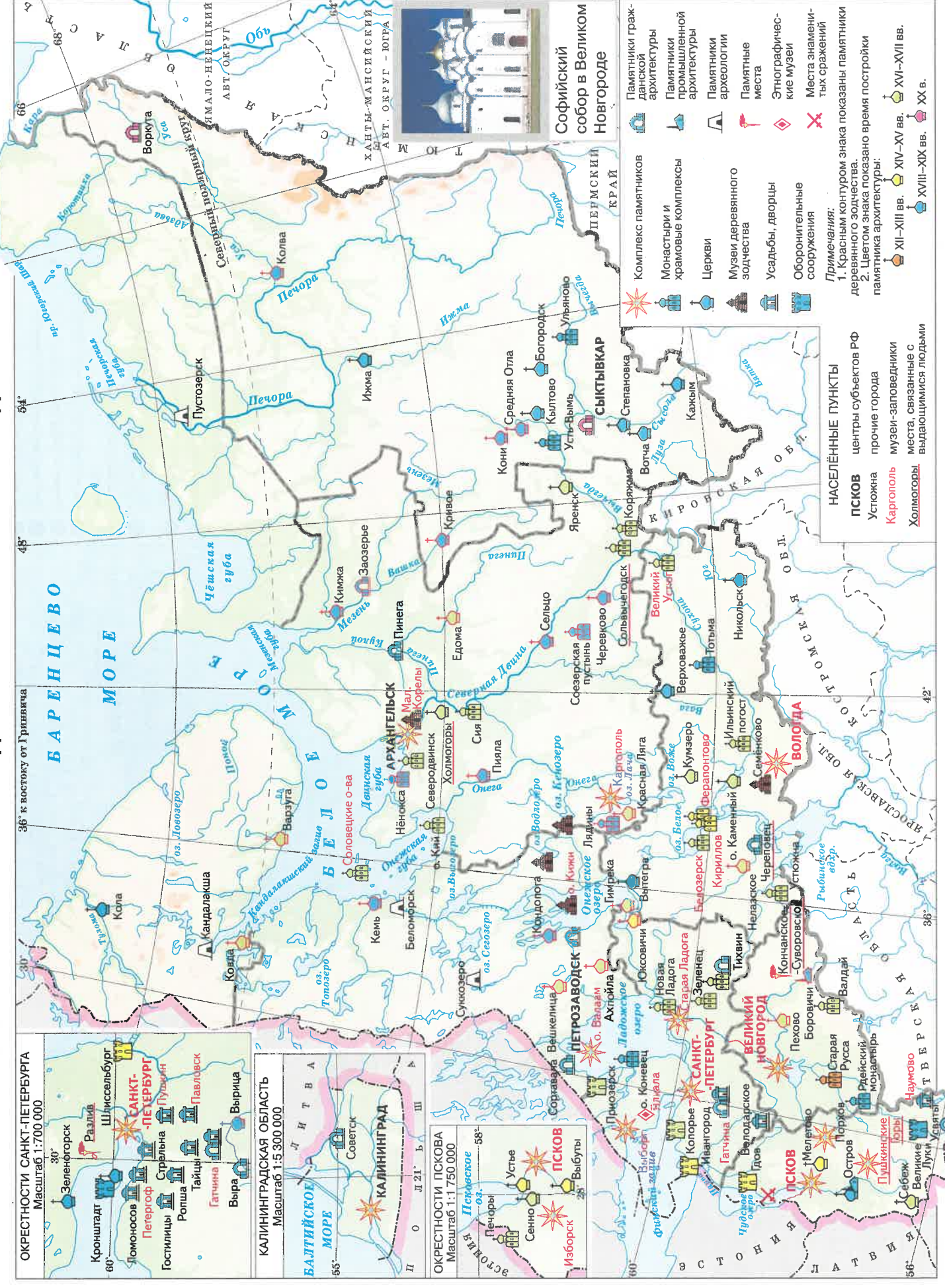
ЕВРОПЕЙСКИЙ СЕВЕР И СЕВЕРО-ЗАПАД РОССИИ. НАСЕЛЕНИЕ И ХОЗЯЙСТВО

Масштаб 1:8 500 000



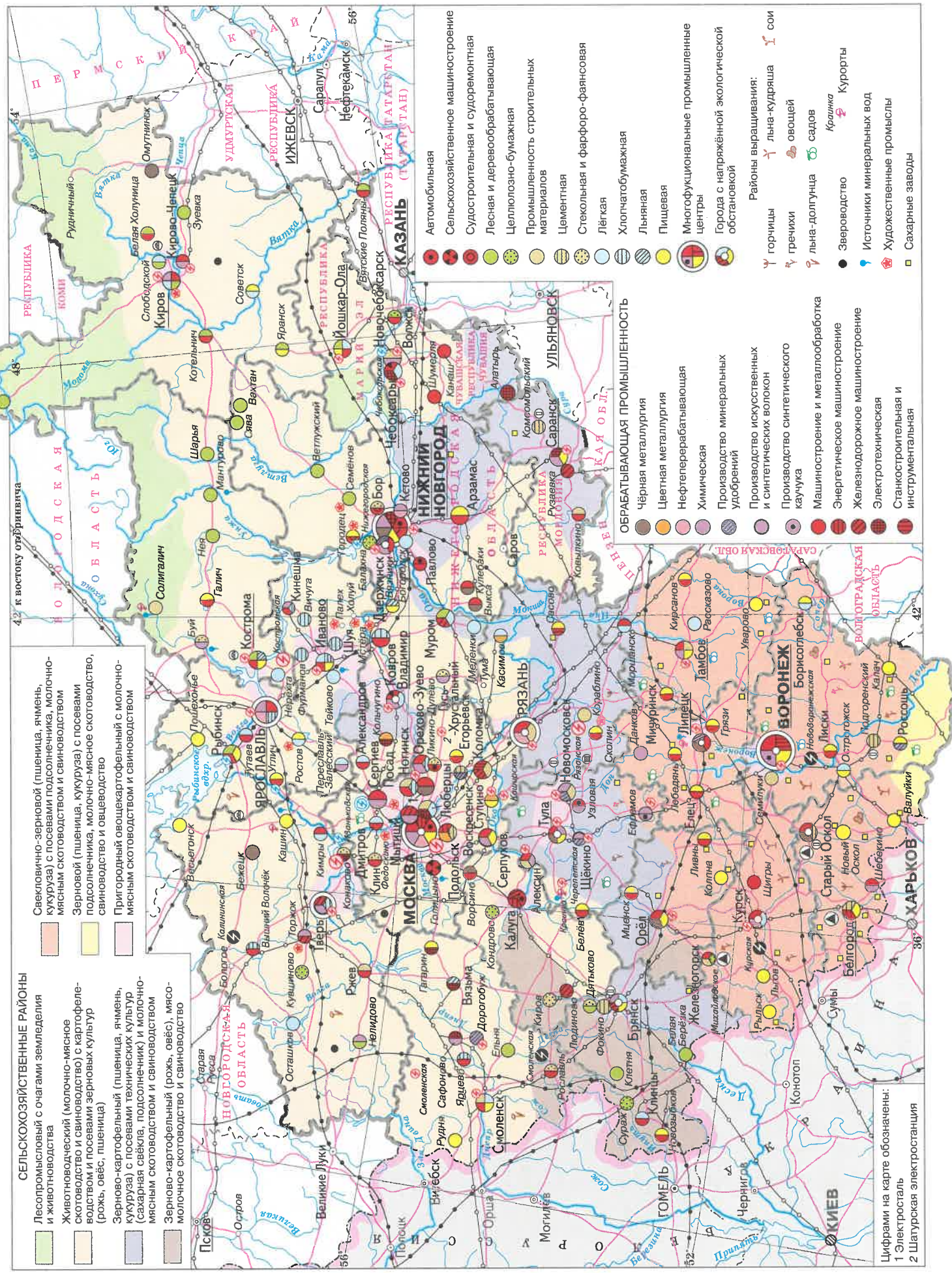
ЕВРОПЕЙСКИЙ СЕВЕР И СЕВЕРО-ЗАПАД РОССИИ. КУЛЬТУРНОЕ НАСЛЕДИЕ

Масштаб 1:8 500 000



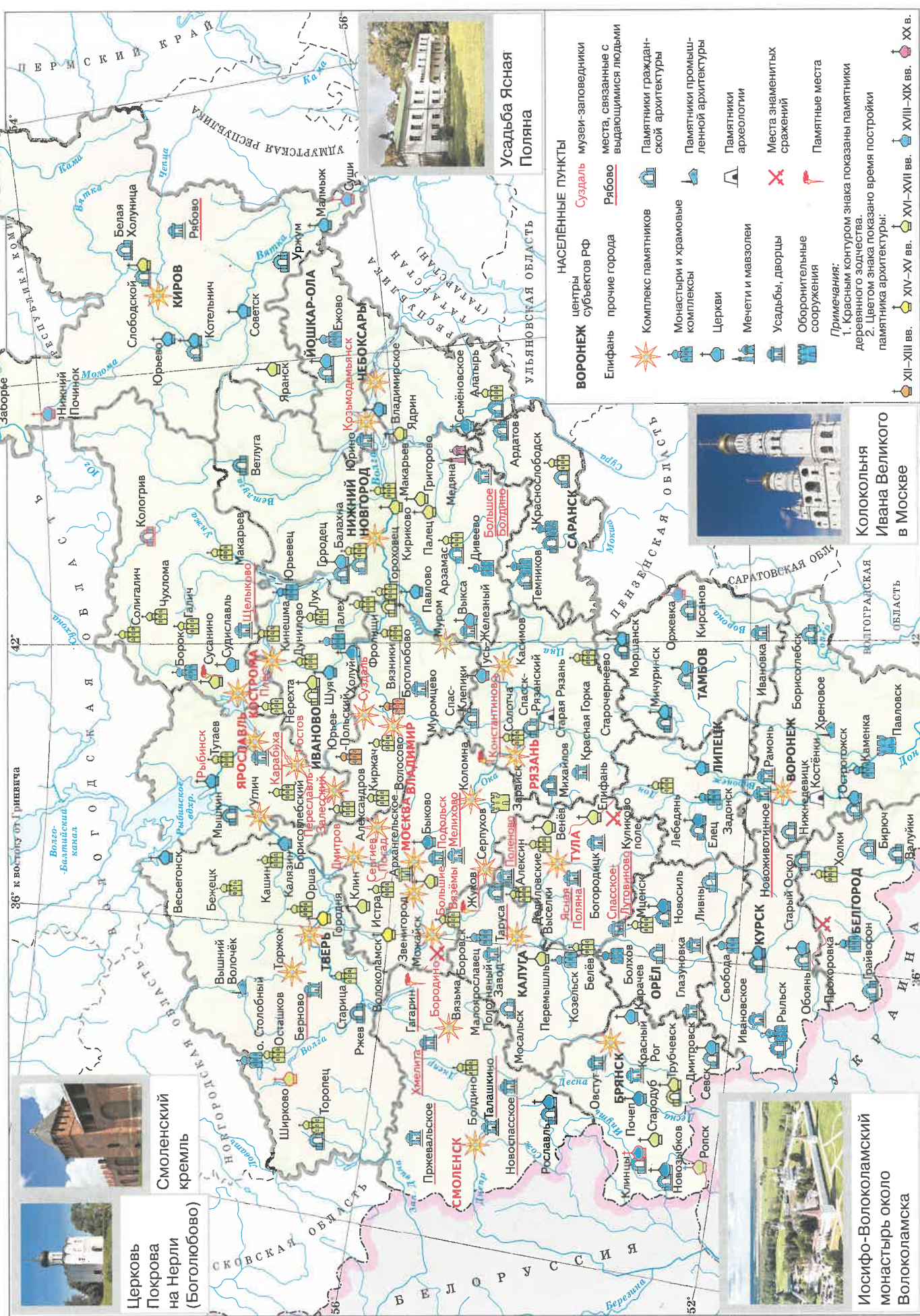
Масштаб 1:6 500 000

ЦЕНТРАЛЬНАЯ РОССИЯ. НАСЕЛЕНИЕ И ХОЗЯЙСТВО



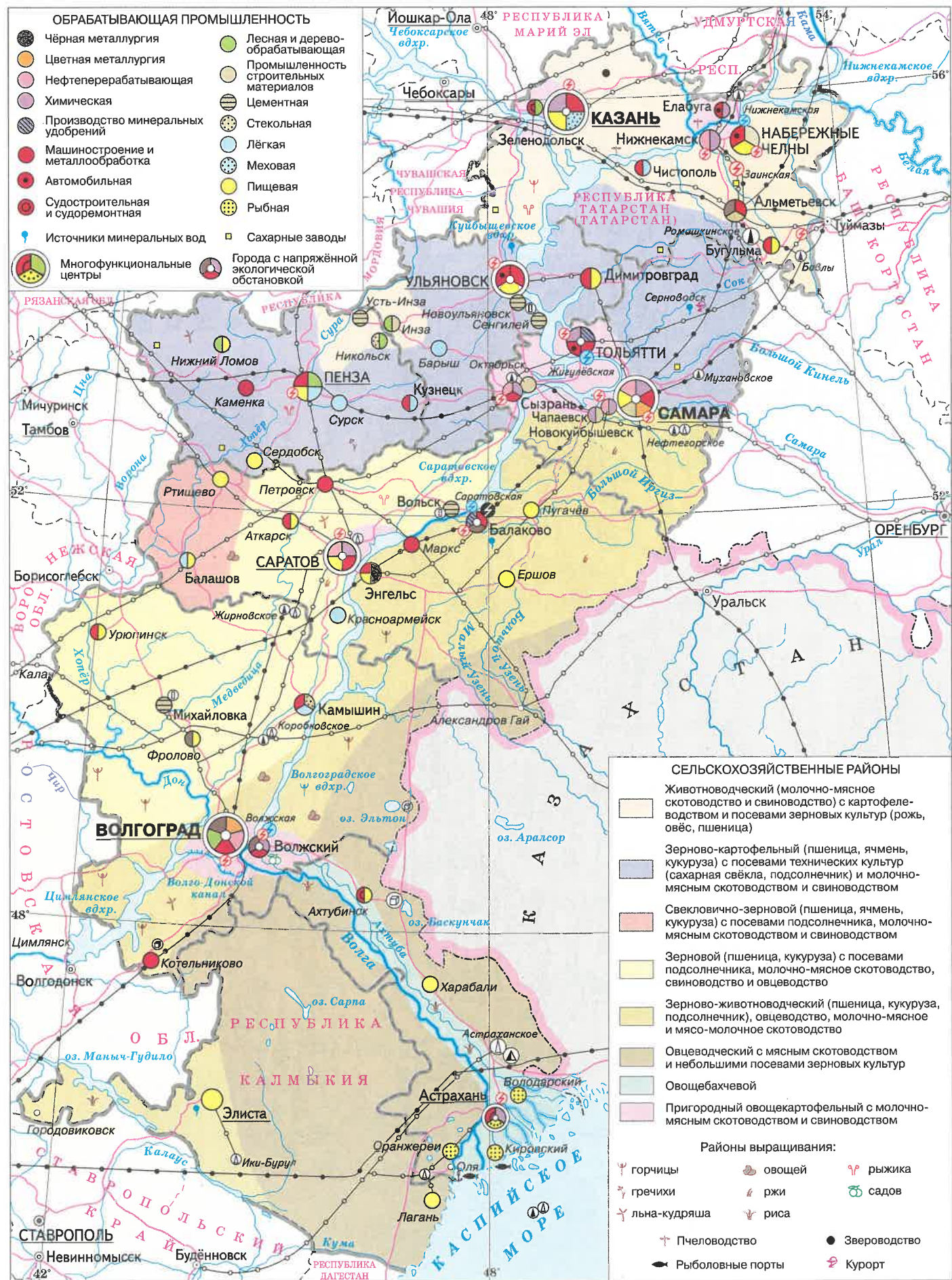
Масштаб 1:6 500 000

ЦЕНТРАЛЬНАЯ РОССИЯ. КУЛЬТУРНОЕ НАСЛЕДИЕ



ПОВОЛЖЬЕ. НАСЕЛЕНИЕ И ХОЗЯЙСТВО

Масштаб 1:5 500 000



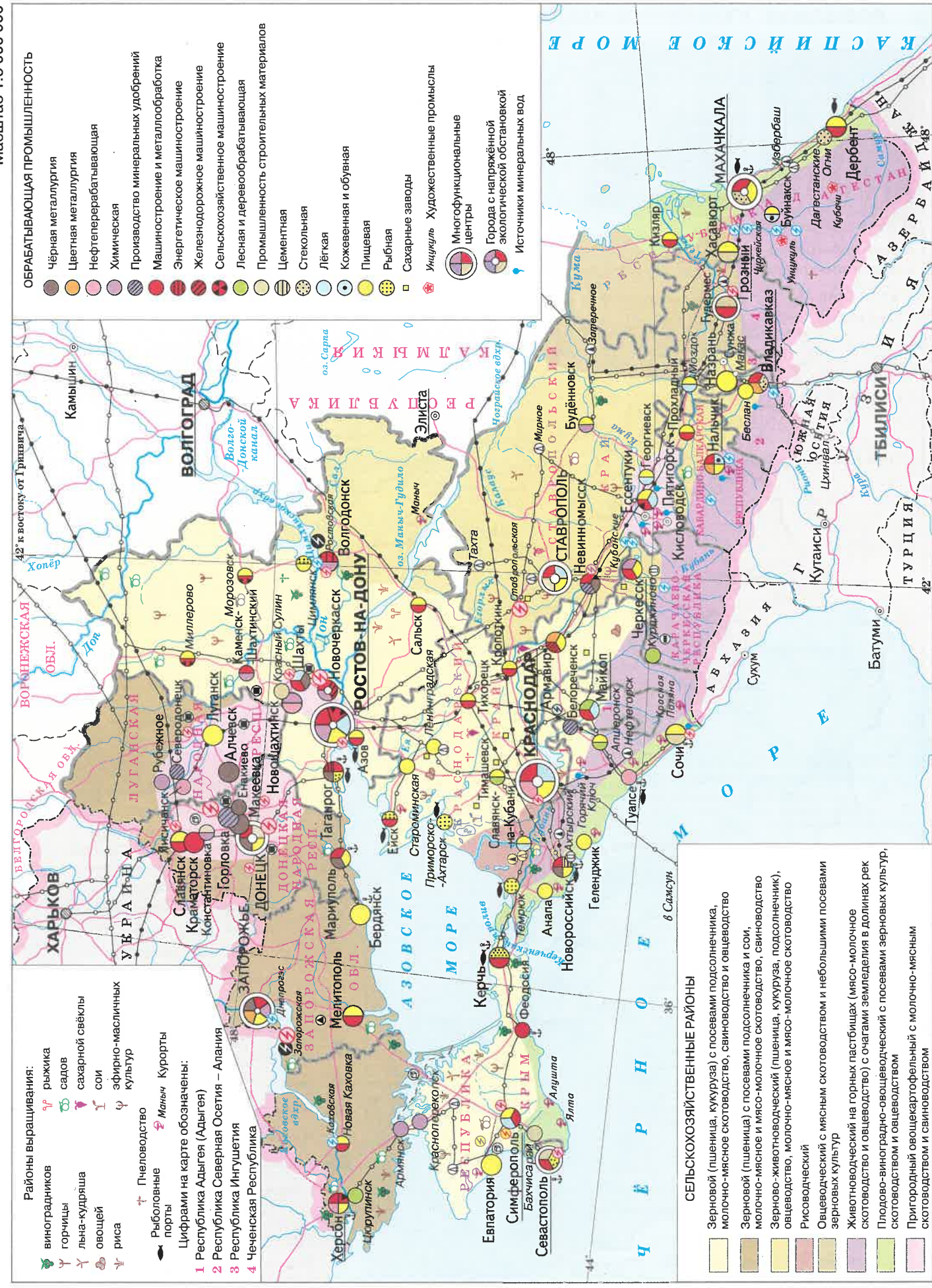
ПОВОЛЖЬЕ. КУЛЬТУРНОЕ НАСЛЕДИЕ

Масштаб 1:5 500 000



ЕВРОПЕЙСКИЙ ЮГ. НАСЕЛЕНИЕ И ХОЗЯЙСТВО

Масштаб 1:6 000 000



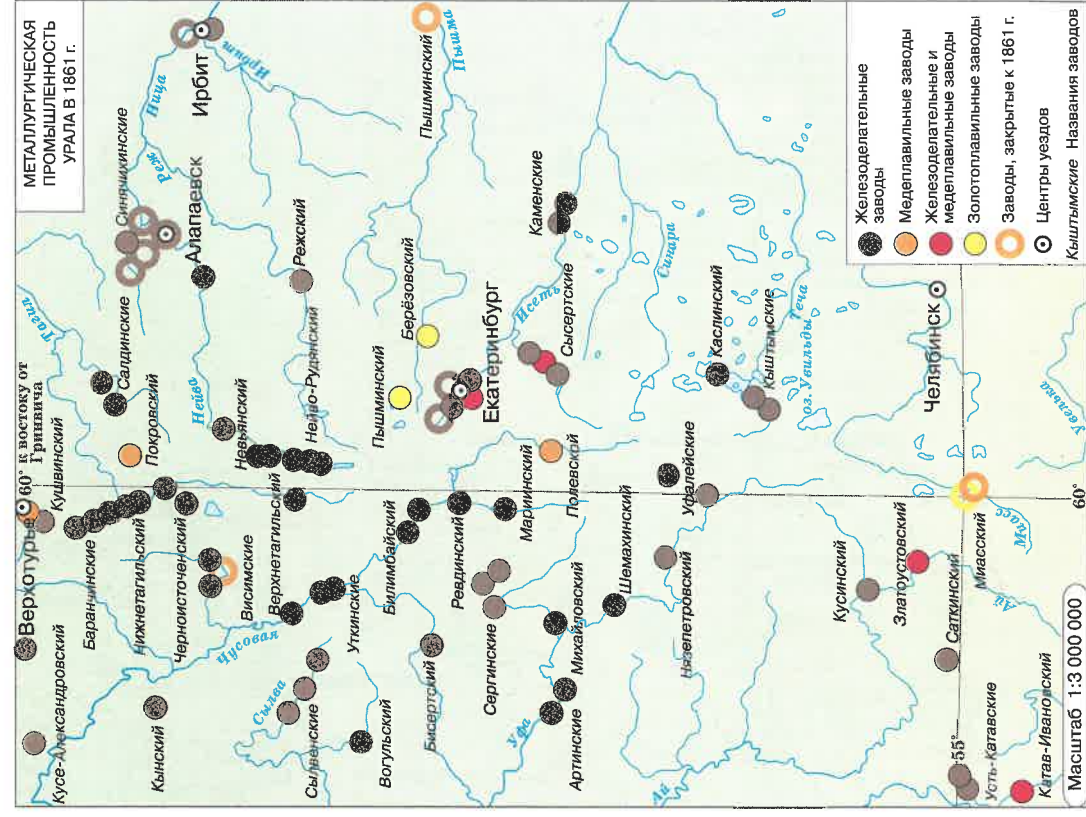
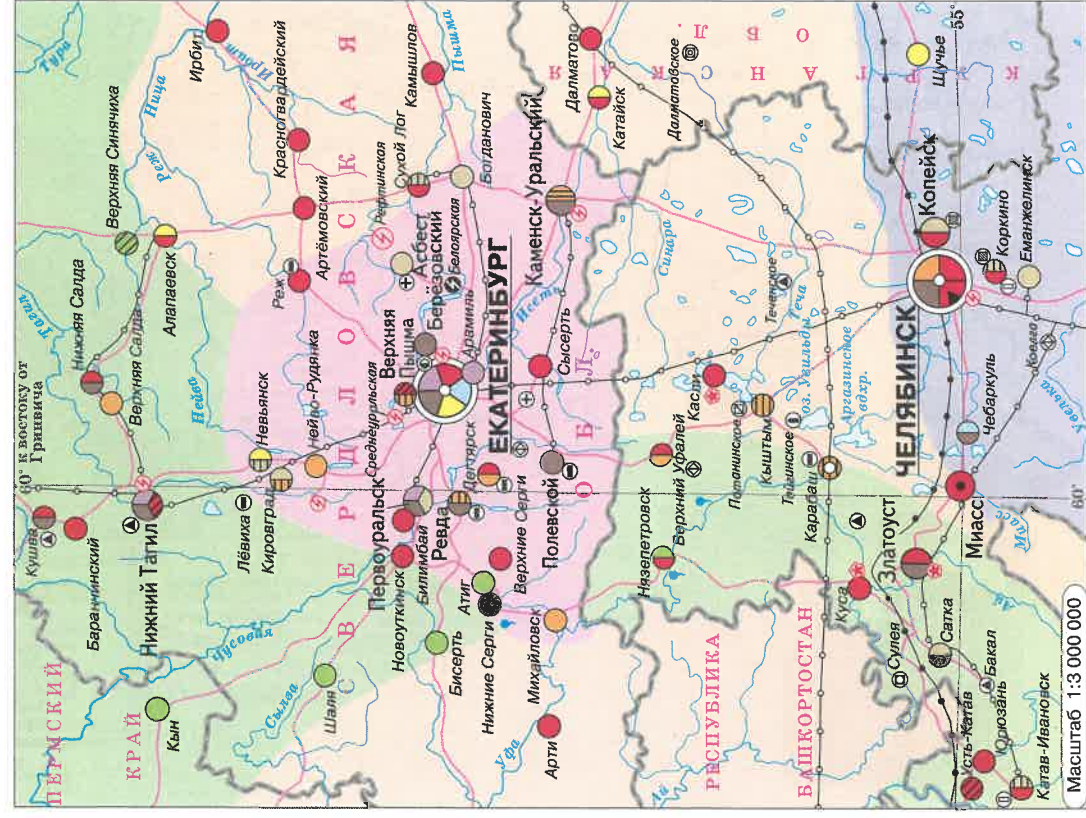
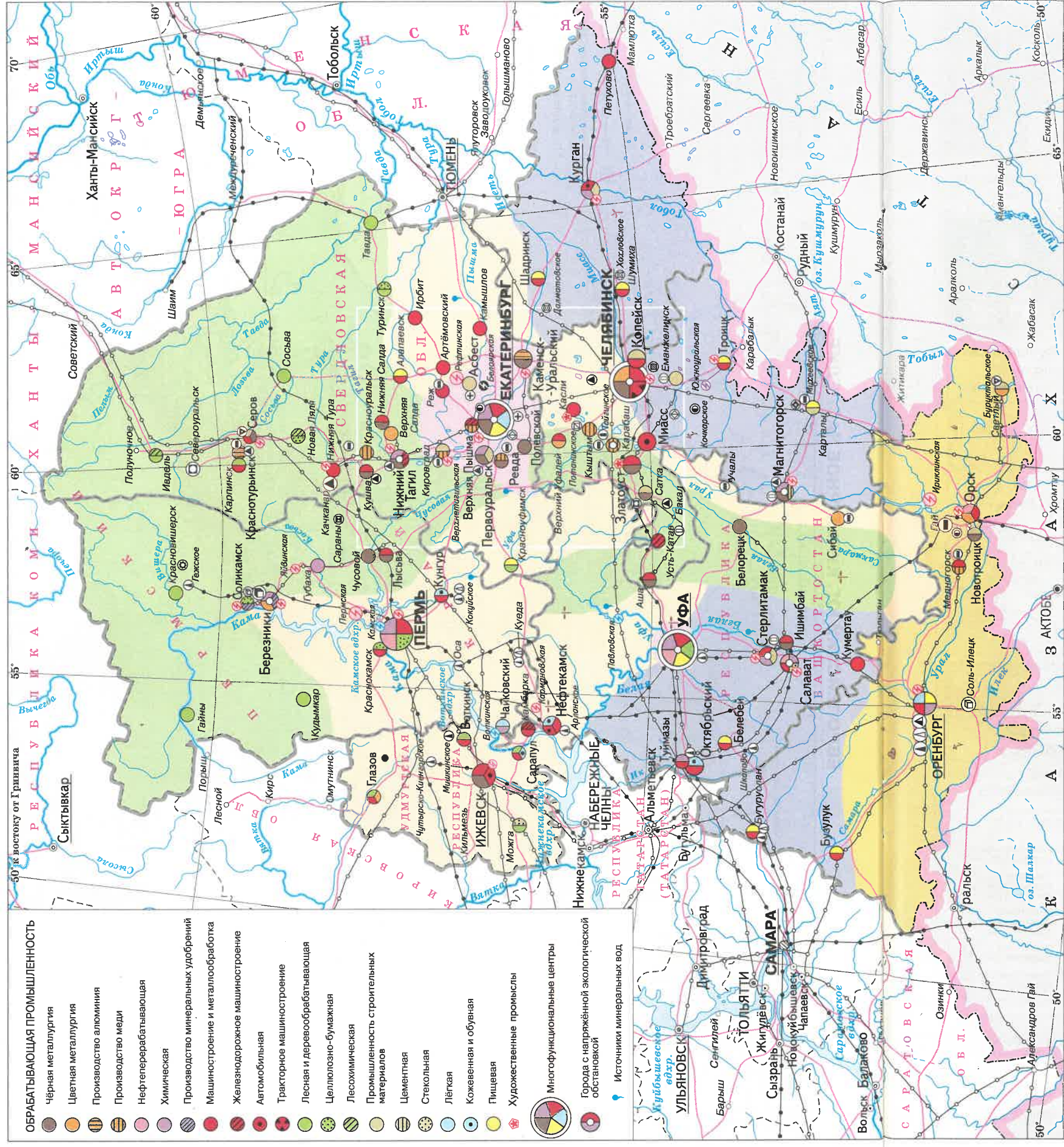
ЕВРОПЕЙСКИЙ ЮГ. КУЛЬТУРНОЕ НАСЛЕДИЕ

Масштаб 1:6 000 000



УРАЛ. НАСЕЛЕНИЕ И ХОЗЯЙСТВО

Масштаб 1:6 000 000



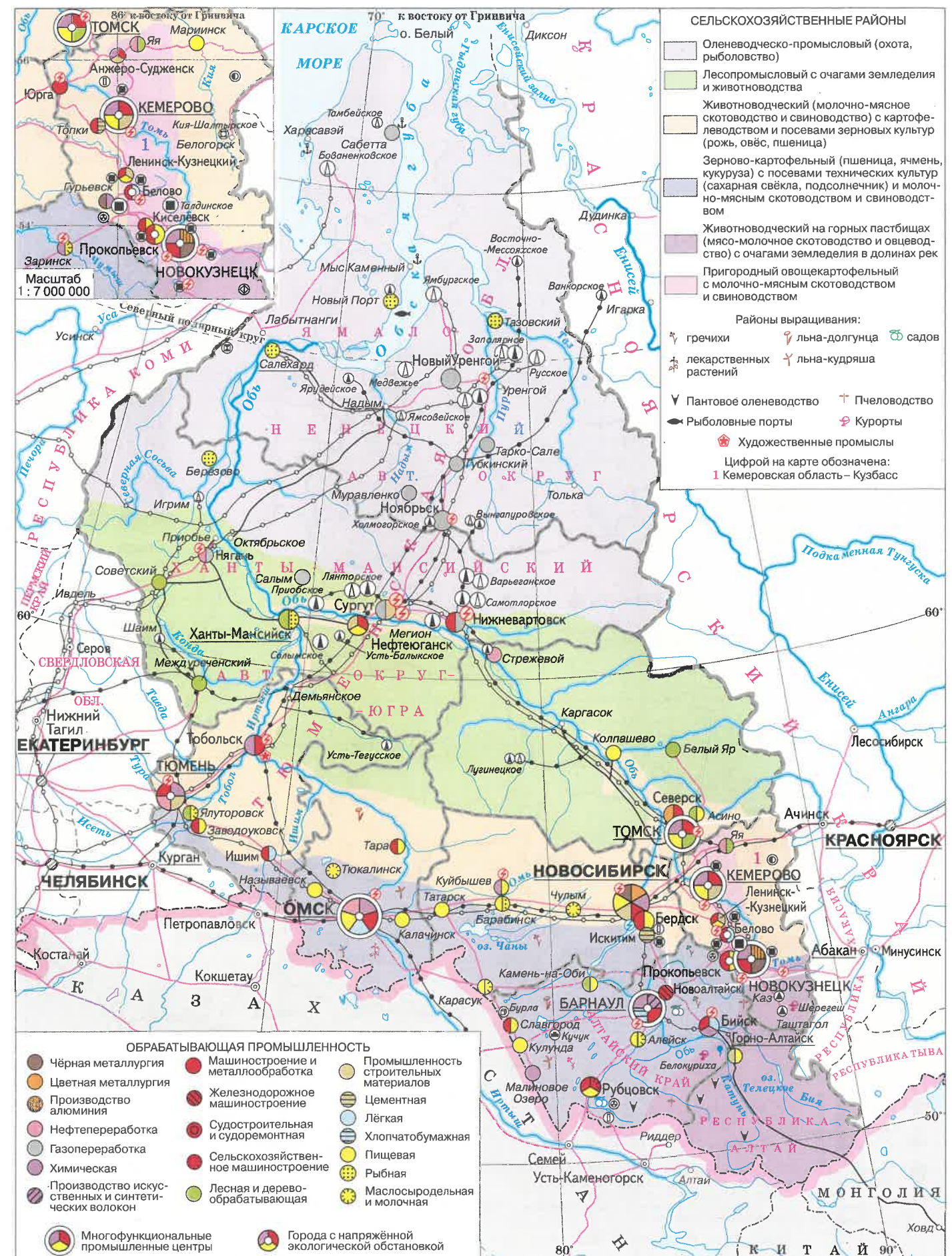
УРАЛ. КУЛЬТУРНОЕ НАСЛЕДИЕ

Масштаб 1:6 000 000



ЗАПАДНАЯ СИБИРЬ. НАСЕЛЕНИЕ И ХОЗЯЙСТВО

Масштаб 1:12 000 000



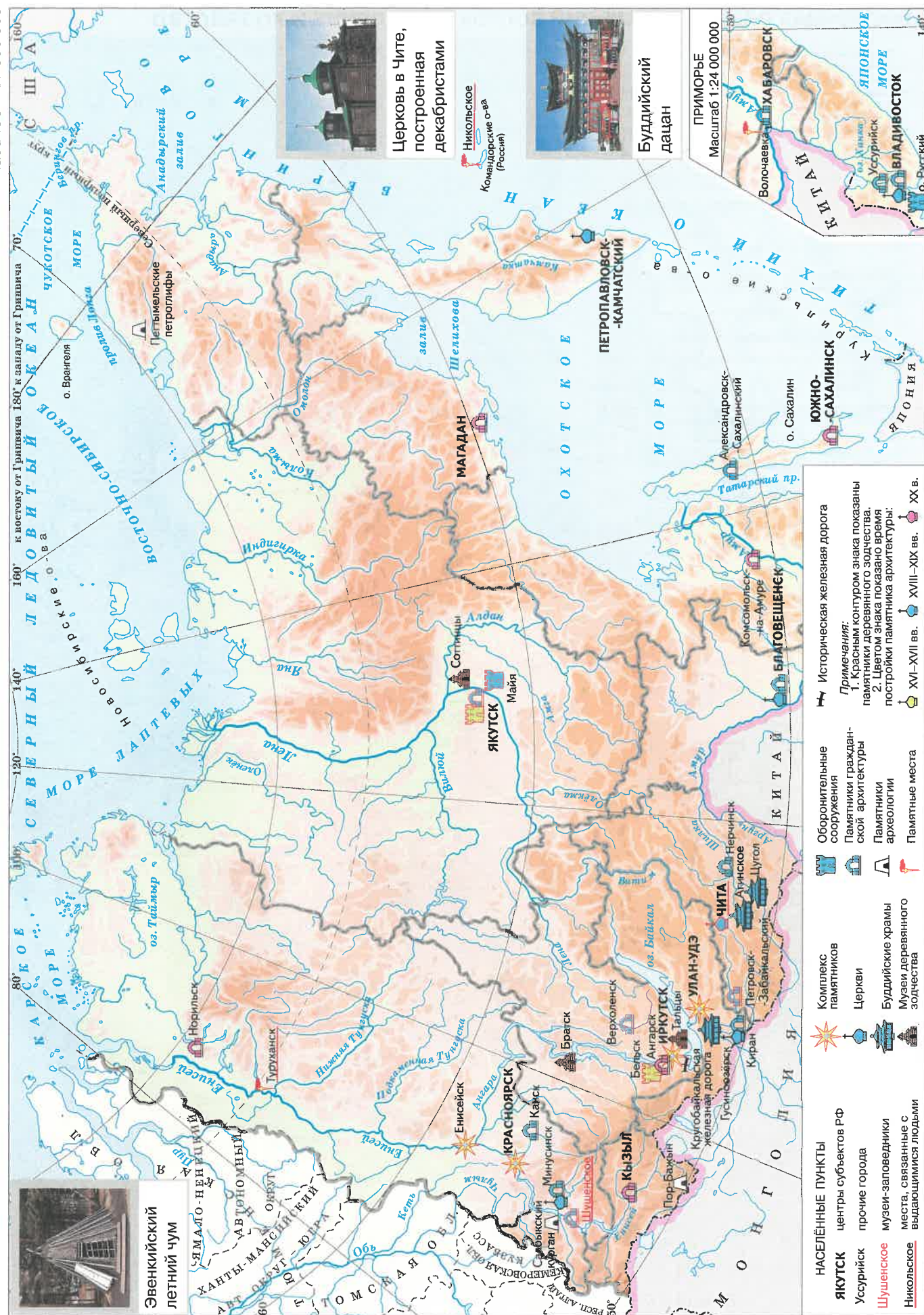
ЗАПАДНАЯ СИБИРЬ. КУЛЬТУРНОЕ НАСЛЕДИЕ

Масштаб 1:12 000 000



ВОСТОЧНАЯ СИБИРЬ И ДАЛЬНИЙ ВОСТОК. КУЛЬТУРНОЕ НАСЛЕДИЕ

Масштаб 1:22 000 000



ВОСТОЧНАЯ СИБИРЬ И ДАЛЬНИЙ ВОСТОК. НАСЕЛЕНИЕ И ХОЗЯЙСТВО

Масштаб 1:15 000 000

Цифрами на карте обозначены:

- 1 Ненецкий авт. округ
- 2 Ханты-Мансийский авт. округ – Югра
- 3 Кемеровская область – Кузбасс
- 4 Республика Хакасия
- 5 Еврейская авт. область



ОБРАБАТЫВАЮЩАЯ ПРОМЫШЛЕННОСТЬ

- Чёрная металлургия
- Цветная металлургия
- Производство алюминия
- Нефтеперерабатывающая
- Химическая
- Машиностроение и металлообработка
- Судостроительная и судоремонтная
- Лесная и деревообрабатывающая
- Целлюлозно-бумажная
- Лесохимическая
- Промышленность строительных материалов
- Цементная
- Лёгкая
- Пищевая
- Рыбная

Художественные промыслы

Многофункциональные промышленные центры

Города с напряжённой экологической обстановкой

Источники минеральных вод

СЕЛЬСКОХОЗЯЙСТВЕННЫЕ РАЙОНЫ

- Оленеводческо-промысловый (охота, рыболовство) и лесопромысловый с очагами земледелия и животноводства
- Животноводческий (мясо-молочное скотоводство и табунное коневодство) с очагами земледелия
- Животноводческий (молочно-мясное скотоводство и свиноводство) с картофелеводством и посевами зерновых культур (рожь, овёс, пшеница)
- Животноводческий на горных пастбищах (мясо-молочное скотоводство и овцеводство) с очагами земледелия в долинах рек
- Животноводческий (мясо-молочное скотоводство и овцеводство) с посевами зерновых культур
- Соево-зерновой (кукуруза, пшеница) с молочно-мясным скотоводством
- Земли, не используемые в сельском хозяйстве

Районы выращивания:

- овощей
- риса

Места ловли:

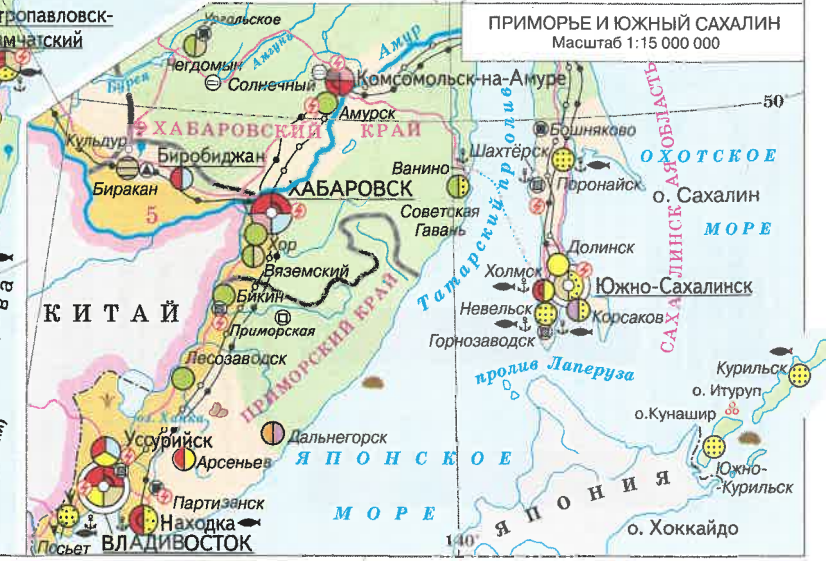
- крабов
- трепанга

Пантовое оленеводство

Рыболовные порты

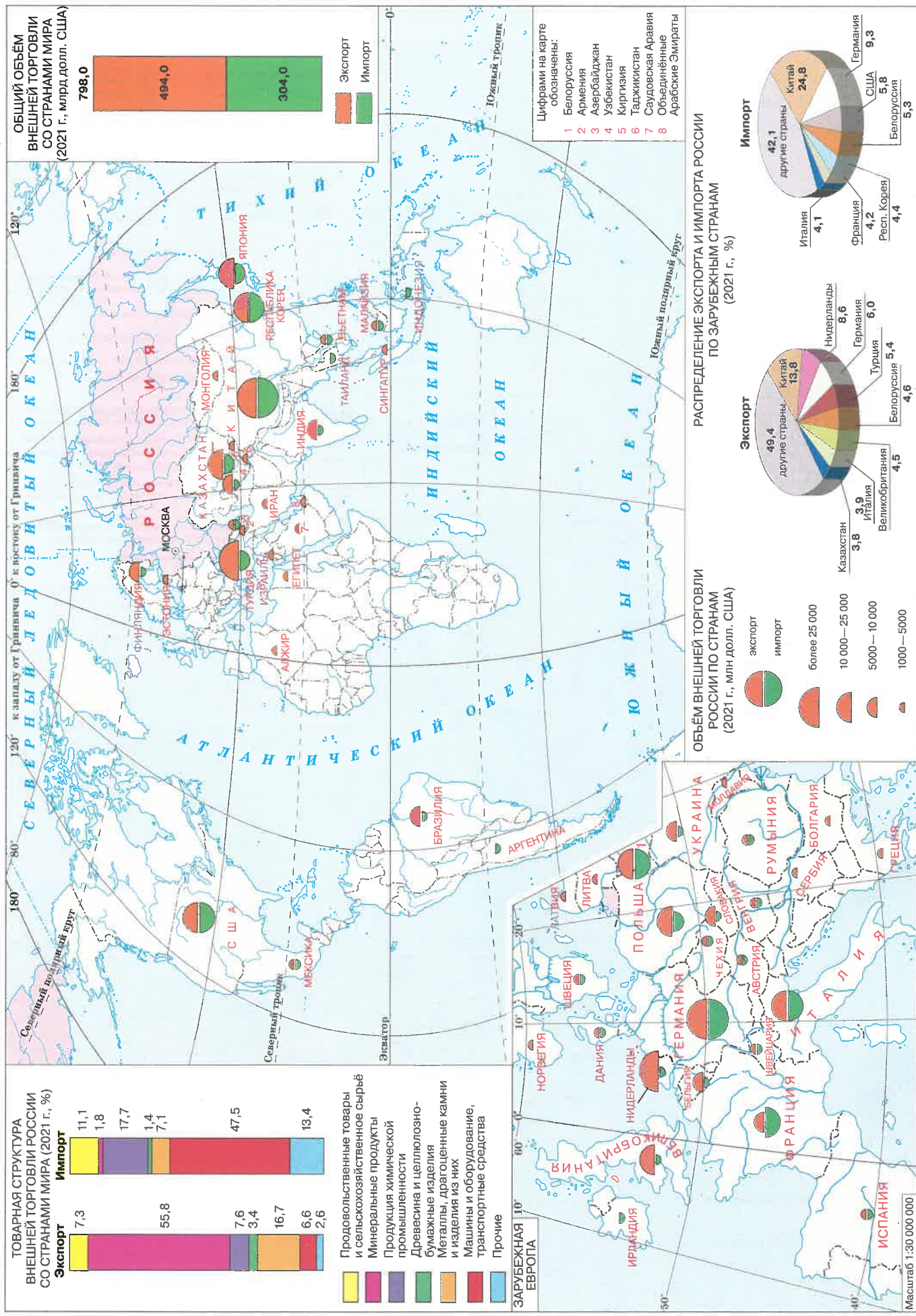
Курорты

ПРИМОРЬЕ И ЮЖНЫЙ САХАЛИН
Масштаб 1:15 000 000



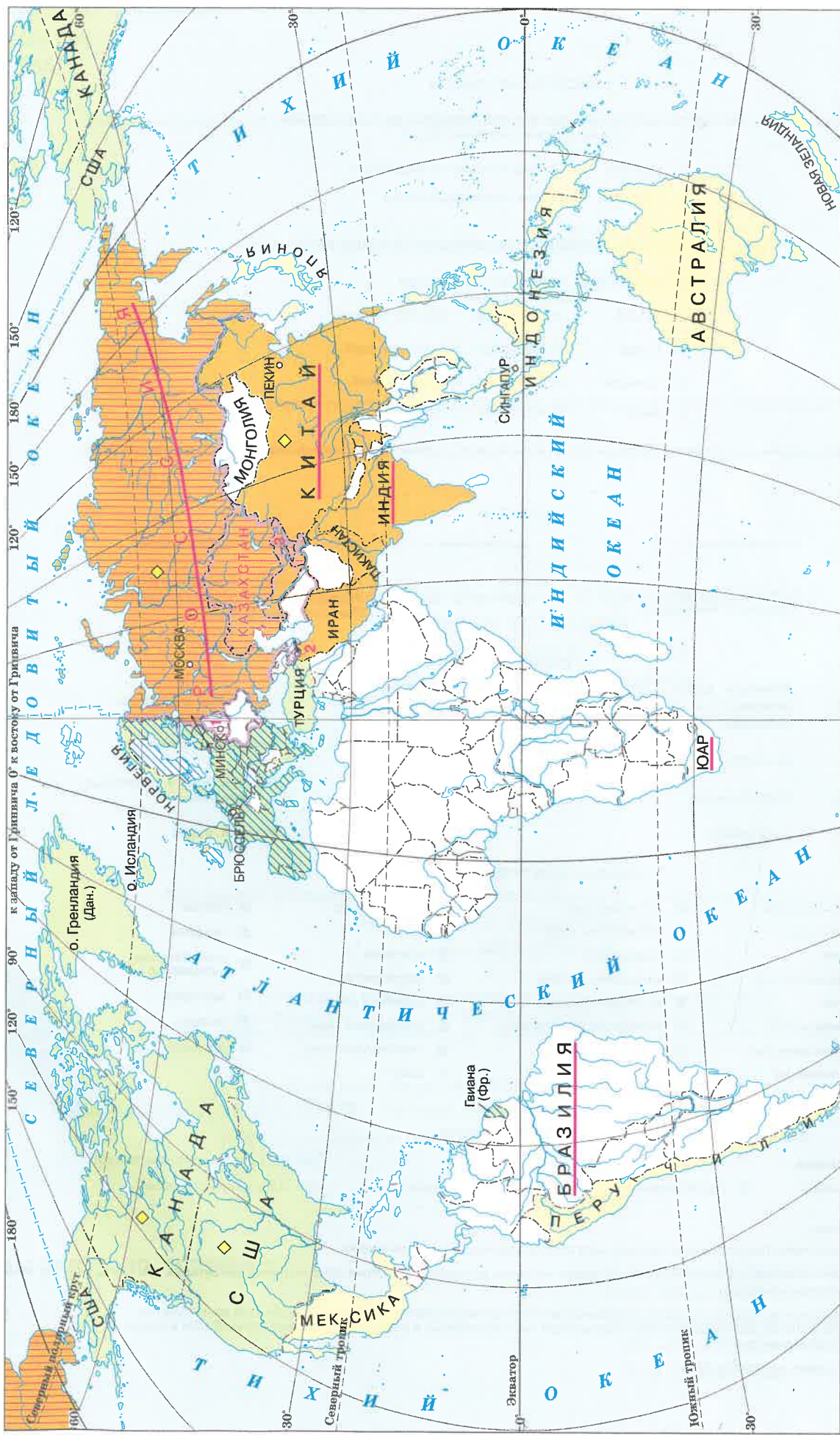
ВНЕШНЯЯ ТОРГОВЛЯ РОССИИ

Масштаб 1:150 000 000



РОССИЯ В СИСТЕМЕ МЕЖДУНАРОДНЫХ ОТНОШЕНИЙ

Масштаб 1:110 000 000



УСЛОВНЫЕ ЗНАКИ

НАСЕЛЁННЫЕ ПУНКТЫ

НА КАРТАХ МАСШТАБА 1:20 000 000, 1:30 000 000 и 1:40 000 000
(кроме административной карты)

- ⊙ МОСКВА Столица Российской Федерации
- Салехард Прочие населённые пункты

НА СОЦИАЛЬНО-ЭКОНОМИЧЕСКИХ КАРТАХ ОТДЕЛЬНЫХ РЕГИОНОВ

- ⊙ **МОСКВА** более 1 000 000 жителей
- ⊙ ПЕНЗА от 500 000 до 1 000 000 жителей
- ⊙ Псков от 100 000 до 500 000 жителей
- ⊙ Туймазы от 50 000 до 100 000 жителей
- Тикси менее 50 000 жителей

Примечание. На картах населения и хозяйства географических районов центры субъектов Российской Федерации выделены подчеркиком.

ГРАНИЦЫ

- государственные
- субъектов Российской Федерации
- полярных владений Российской Федерации
- Демаркационная линия между КНДР и Республикой Корея и между Индией и Пакистаном в Кашмире

ПУТИ СООБЩЕНИЯ

- Железные дороги и морские железнодорожные паромные переправы
- Судоходные участки рек
- Автомобильные дороги
- Судоходные каналы
- Нефтепроводы
- Морские пути и расстояния в километрах
- Газопроводы
- Морские порты

ДОБЫВАЮЩАЯ ПРОМЫШЛЕННОСТЬ

- | | | | |
|-------------------|-------------------------|--------------------|---------------------------|
| ⊙ каменного угля | ⊙ никелевых руд | ⊙ урановых руд | ⊙ слюды |
| ⊙ бурого угля | ⊙ алюминиевых руд | ⊙ серы | ⊙ графита |
| ⊙ нефти | ⊙ медных руд | ⊙ апатитов | ⊙ строительных материалов |
| ⊙ природного газа | ⊙ вольфрамовых руд | ⊙ фосфоритов | ⊙ мрамора |
| ⊙ торфа | ⊙ молибденовых руд | ⊙ калийных солей | ⊙ янтаря |
| ⊙ железных руд | ⊙ полиметаллических руд | ⊙ поваренной соли | ⊙ алмазов |
| ⊙ марганцевых руд | ⊙ оловянных руд | ⊙ глауберовой соли | |
| ⊙ хромовых руд | ⊙ золота | ⊙ асбеста | |

ЭЛЕКТРОСТАНЦИИ

- ⊙ Тепловые
- ⊙ Солнечные
- ⊙ Ветряные
- ⊙ Каскад гидроэлектростанций
- ⊙ Атомные
- ⊙ Геотермальные
- ⊙ Гидроэлектростанции
- ⊙ Гидроаккумулирующие

Примечания:

- Условные знаки, помещённые в легендах карт атласа, в данную таблицу не входят.
- Названия областей, одноимённые с их центрами, на картах не подписаны, кроме областей, в состав которых входят автономные округа.
- На социально-экономических картах отдельных регионов размеры знаков промышленных пунктов даны с учётом количества жителей, важнейшие месторождения полезных ископаемых и электростанции мощностью 2 МВт и более выделены крупными знаками.
- Границы даны на октябрь 2022 г.

УДК 373.167.1:91(084)

ББК 26.8я6

Г35

12+

Политическое устройство мира отражено на картах по состоянию на октябрь 2022 г.

Учебное издание

ГЕОГРАФИЯ

9 класс

Атлас

Атлас составлен и подготовлен к изданию АО «Издательство «Просвещение»

Редакторы *Н. В. Ольховая, А. Н. Приваловский*

Картограф *Е. Г. Волкова*

Компьютерная вёрстка *Е. Г. Волкова*

Технический редактор *А. А. Боровикова*

Корректор *И. В. Андрианова*

Оформление обложки *Т. А. Гущина*

Рецензент д. г. н. *В. Л. Бабурин*

Подписано в печать 05.07.2023. Формат 60x90/8. Гарнитура «Прагматика».

Усл. печ. л. 6,0. Тираж 56000 экз.

Заказ №23-2926ЯПД

Отпечатано в ООО «Типография Ярославский печатный двор».

В полном соответствии с качеством предоставленных материалов.

Юр. адрес: 150003, г. Ярославль, ул. Полушкина роща д.9, строение 17, офис 94.

Акционерное общество «Издательство «Просвещение».

Российская Федерация, 127473, г. Москва, ул. Краснопролетарская, д. 16, стр. 3, помещение 1Н.

Адрес электронной почты «Горячей линии» — vopros@prosv.ru

ISBN 978-5-09-107361-4

© Картографическая основа. Росреестр, 2014

© АО «Издательство «Просвещение», 2021

© Художественное оформление.

АО «Издательство «Просвещение», 2021

Все права защищены